


RADIOGRAFÍA DE VIOLENCIA CONTRA LAS MUJERES

DE LA COLONIA COLLI URBANO EN EL
MUNICIPIO DE ZAPOPAN, JALISCO



AUTOMAPEO DE PUNTOS DE RIESGO
Y SU SEMAFORIZACIÓN EN EL
ESPACIO PÚBLICO



InMujeres Zapopan
Instituto Municipal de las Mujeres Zapopanas
para la Igualdad Sustantiva



Gobierno de
Zapopan

Radiografía de violencia contra las mujeres (VCM) de la colonia Colli Urbano, Zapopan, con base en puntos de riesgo y su semaforización en el espacio público para prevenir la violencia contra las mujeres

DIRECCIÓN

Mariana Espeleta Olivera

ASESORÍA

Dolores Marisa Martínez

INSTITUTO MUNICIPAL DE LAS MUJERES ZAPOPANAS PARA LA IGUALDAD SUSTANTIVA

DIRECTORIO

MTRA. NORMA BERENICE MARTÍNEZ MOSCOSO
Encargada de Despacho

MTRO. JOSÉ MIGUEL LÓPEZ DE LA TORRE
Jefe de la Unidad de Administración

LIC. MARÍA DE LOS ÁNGELES GONZÁLEZ RAMÍREZ
Jefa de la Unidad de Programas para la Integración de la Igualdad Sustantiva

Andador 20 de Noviembre S/N, Planta Baja
Unidad Administrativa Basílica
Zapopan Centro, C.P. 45100
Zapopan, Jalisco, México
Abril/2021

Mensaje de la Presidenta Municipal Interina de Zapopan

El primer deber de un gobierno es la defensa de la libertad y la seguridad de los habitantes de su territorio. A pesar de que los estados democráticos modernos existen desde hace dos siglos y medio, existe una deuda histórica con las mujeres, quienes han sufrido violencia desde los tiempos más lejanos.

Este problema público requiere soluciones que rebasan los enfoques tradicionales de cumplimiento de la ley y respeto al orden general: en una sociedad asimétrica, cualquier solución pertinente y factible debe considerar las condiciones de vulnerabilidad y poder de las personas involucradas. Hoy, más que nunca, justicia es dar un trato más considerado y sensible a quienes son más débiles en la sociedad.

Con ese criterio, desde 2015 el gobierno de Zapopan ha dedicado tiempo y esfuerzo al diagnóstico del problema público de violencia contra las mujeres. El resultado de estos análisis es un componente necesario para diseñar y poner en marcha políticas públicas que atiendan y mitiguen este grave problema que daña a la mitad de la población y pone en riesgo el futuro del país.

Para analizar efectivamente un problema público, hay que entenderlo con exactitud. Esta comprensión implica saber por qué debe considerarse como un problema y dimensionarlo, esa medición abarca saber el tiempo, lugar y personas que afecta, así como establecer su costo social. Con esos elementos pueden predecirse escenarios, determinarse estrategias y definir acciones para enfrentarlo.

Por ello, en esta Administración hemos optado por los mapeos de la violencia de género. A estos ejercicios los hemos denominado radiografías de violencia contra las mujeres (VCM) y tienen como finalidad ubicar los espacios públicos donde existen riesgos para la integridad física y emocional de ellas.

En ediciones anteriores de estos análisis, se diagnosticó la situación en las colonias Santa Margarita y Constitución. En esta ocasión toca el turno a la colonia El Colli Urbano.

Con estas líneas reconozco el esfuerzo y resultados del Instituto Municipal de las Mujeres Zapopanas para la Igualdad Sustantiva, que ha logrado un atlas oportuno, una

cartografía de riesgos y peligros, cuya metodología recupera dos principios fundamentales del diseño de políticas públicas: el de siempre escuchar a las personas afectadas por un problema público y el de considerar su sentir en la atención del asunto.

En Zapopan creemos en la cultura de la paz y en el cumplimiento de la ley, para con ellas dar plena efectividad al Sistema para Prevenir, Atender, Sancionar y Erradicar la Violencia en contra de las Mujeres. Instrumentos como el que hoy se presenta nos permiten avanzar en el camino hacia una sociedad sin violencias, donde todas y todos nos podamos desarrollar con libertad y plenitud. Esa es nuestra meta y seguiremos trabajando para alcanzarla.

Graciela De Obaldía Escalante

Mensaje de la Encargada del Despacho del InMujeres Zapopan

A partir del inicio de la administración del gobierno municipal y del InMujeres Zapopan en 2018, a cargo de la directora general con licencia, María del Socorro Madrigal Gallegos, arrancó el diseño de una política de prevención, atención y erradicación de violencia en contra de las mujeres. Con ello en prospectiva, se puso la mirada en el diseño y ejecución de acciones para tener espacios y ciudades seguras para las mujeres.

Es así que el Instituto instrumenta el programa “Zapopan por una ciudad segura para todas”, que contempló de inicio la urgente e imprescindible necesidad de tener un diagnóstico que mostrara la situación que guarda la violencia de género en los espacios público y doméstico. Este fue el punto de partida que permitió tener datos e información focalizada para las acciones que posteriormente se han estado implementando, ejemplo de ello es este proyecto radiográfico con metodología participativa.

La actual Radiografía es una herramienta que tiene dentro de sus objetivos localizar y georreferenciar aquellos puntos en los espacios públicos que representan un riesgo o un peligro para la movilidad y el libre tránsito de las mujeres.

El Colli Urbano viene a sumar a las radiografías y cartografías previas de las colonias Santa Margarita y Constitución. Esto representa un avance significativo en materia de prevención, al poder identificar de manera precisa y puntual en el territorio, los espacios de riesgo y peligro.

Por otra parte, atender e intervenir -de manera coordinada con las dependencias municipales- estos espacios es tender hacia la eliminación de las violencias, base fundamental para que las mujeres zapopanas accedan a una vida libre de violencia y al disfrute de sus derechos garantizando su libre y seguro tránsito por los espacios del municipio zapopano.

Índice

Mensaje de la Presidenta Municipal Interina de Zapopan.....	2
Mensaje de la Encargada del Despacho del InMujeres Zapopan.....	4
Índice.....	5
Introducción.....	7
Metodología.....	9
Semaforización.....	12
Rutas.....	15
Etapas.....	17
Contexto.....	18
Datos generales.....	18
Informes policiales.....	20
Revisión hemerográfica.....	23
Crimen organizado y delitos del orden común.....	23
Infraestructura.....	24
Automapeo y caminatas Jane.....	26
Semaforización participativa de la colonia El Colli.....	50
Conclusiones.....	69
Recomendaciones.....	71
Recomendaciones de las mujeres.....	72
Recomendaciones de comerciantes.....	72
Referencias bibliográficas.....	73
Índice de cuadros.....	73
Índice de fotografías.....	73
Índice de figuras.....	74

Anexo 1. Recorridos con mujeres por la colonia El Colli Urbano	76
CAMINATA 1. Anillo Periférico, avenidas Nicolás Copérnico y El Colli y calle Volcán Quinceo.....	76
CAMINATA 2. Avenida Copérnico - Avenida Manuel J. Clouthier	80
CAMINATA 3. Avenida Manuel J. Clouthier - Volcán Maunaloa.....	84
CAMINATA 4. Volcán Maunaloa - avenida Amado Nervo	88
Observaciones generales de caminata colonia El Colli Urbano.....	91
Anexo 2. Reporte de la Comisaría de Zapopan.....	92
Delitos cometidos en el Colli Urbano, enero 2020 a febrero 2021	92
Mapa de delitos e incidentes ocurridos en el Colli Urbano, enero a febrero de 2021	93
Datos generales sobre delitos ocurridos en el Colli Urbano, enero a febrero de 2021 (dispersión, violencia y número)	94
Datos generales sobre delitos ocurridos en el Colli Urbano, enero a febrero de 2021 (modus operandi e incidencia)	95
Datos generales sobre delitos ocurridos en el Colli Urbano, enero a febrero de 2021 (detenidos, aseguramientos y autos recuperados).....	96

Introducción

El 1 de febrero de 2021 dieron inicio las labores de investigación y trabajo de campo del proyecto “Radiografía de puntos de riesgo de violencia contra las mujeres (VCM), de la colonia El Colli Urbano, Zapopan”, aprobado por el Instituto Municipal de las Mujeres Zapopanas para la Igualdad Sustantiva, cuyo objetivo, lo mismo que el de los proyectos realizados en las colonias Santa Margarita y Constitución (Espeleta y Martínez, 2020), ha sido generar información que contribuya a mejorar las tareas de prevención de la violencia contra las mujeres, mediante la identificación participativa de riesgos y zonas peligrosas en cada una de las colonias mencionadas, así como la recomendación de acciones específicas orientadas a prevenir, sancionar y erradicar la violencia contra las mujeres, específicas para cada lugar.

De acuerdo con lo que establece la Ley General de acceso de las mujeres a una vida libre de violencia los actos individuales o colectivos que transgreden derechos fundamentales de las mujeres y propician su denigración, discriminación, marginación o exclusión en el ámbito público se conceptualiza como violencia comunitaria, ahí también se establece como obligación del Estado la de actuar en su prevención, atención, sanción y erradicación, mediante acciones que implican como punto de partida el conocimiento.

En particular, en Zapopan, el Reglamento de acceso de las mujeres a una vida libre de violencia que también reconoce la responsabilidad del gobierno municipal en la prevención, atención, sanción y erradicación de esa violencia, se establece como objetivo, entre otros, la creación, participación y promoción de políticas públicas para prevenir, atender y erradicar la violencia contra las mujeres de este municipio de ahí que se requiera de información que permita alcanzar un conocimiento más preciso del estado que guarda el acceso y uso que las mujeres hacen del espacio público y sus afectaciones por la violencia de género que se ejerce contra ellas.

Asimismo, este proyecto se inscribe en el contexto de atención a la activación de la alerta de violencia contra las mujeres de nivel estatal (febrero, 2016) en ocho municipios del estado: Zapopan, Guadalajara, Tonalá, Tlajomulco, Tlaquepaque, El

Salto, Puerto Vallarta y Ameca, y uno del ámbito federal, Alerta de violencia de género contra las mujeres, (noviembre, 2018).

Con ese norte, y bajo una metodología participativa, se planteó recoger la voz de las mujeres acerca de su experiencia en el espacio público y de su percepción de las prácticas que impactan -limitándolo- su acceso a éste a través de diversos instrumentos a fin de orientar, así como -en esta ocasión- la voz de comerciantes, actores cuya visión constante del espacio público ofrece información valiosa sobre el objeto de este estudio, con base en esta información procesada las tareas de prevención de la violencia contra las mujeres y la ejecución de acciones contra la violencia hacia las mujeres en la colonia El Colli Urbano.

La investigación en esa colonia se llevó a cabo con un equipo que orientó los procesos y las acciones relacionadas con la identificación, observación, semaforización y señalamiento participativos de riesgos y zonas peligrosas.

Lo mismo que en 2020, este trabajo se realizó en el contexto de la pandemia de COVID-19 y ello implicó afectaciones al uso del espacio público en tanto se encontraba el municipio en semáforo naranja, lo que llevó a que unas de por sí poco concurridas calles (ver fotografías 1 y 2) -en relación con otros espacios más populares como las colonias estudiadas en 2020- lo estuvieran aún más. También hubo un menor interés en la interacción y, por tanto, en la participación en el estudio (que implicó un trabajo mayor de generación de confianza), habitual en colonias de clase media, pero que pudo deberse también a la atención a una de las premisas de cuidado personal ante el COVID-19: la procuración de sana distancia.

Al final los resultados, tintados por las particularidades de esta colonia y el momento histórico en que se realizó el estudio, fueron satisfactorios en tanto que se lograron los objetivos de generar información valiosa que recogiese las diversas voces de las mujeres que habitan ese espacio, información que permitirá tomar medidas concretas y efectivas para satisfacer su necesidad de vivir el espacio público en paz.

Fotografía 1. Flujo peatonal y vehicular en avenida Nicolás Copérnico



Fuente: Elaboración propia.

Metodología

El diseño del trabajo de campo respondió al objetivo de promover la participación de las mujeres, de ahí que se adoptó una metodología participativa con perspectiva de género, que implicó poner al centro las experiencias, sentimientos y percepciones de las mujeres acerca de su entorno, y los riesgos y peligros que identifican en él. Ésa es la principal fuente de información organizada y construida a través de diversos instrumentos: mapas a semaforizar, fotografías, recorridos o caminatas acompañadas de observación participativa (*Jane's walk*) diurnos y nocturnos y entrevistas.

Por esa razón, las informantes principales fueron mujeres, usuarias del espacio público, de distintas edades (se procuró la diversidad), habitantes de la colonia; amas de casa (las de mayor edad), comerciantes y estudiantes sobre todo (de manera excepcional

una empleada), que accedieron a formar parte del estudio y a quienes se les explicó éste, así como los elementos éticos de la investigación que implicaron dotarles de información sobre éste, asegurarles la protección de su identidad y el uso respetuoso de sus opiniones.

Se trata de la tercera colonia trabajada en un estudio similar. Así que el diseño de la metodología, lo mismo que el análisis de resultados y las conclusiones son producto del diálogo con la experiencia previa.

Así, como parte del aprendizaje adquirido en el proyecto realizado en las colonias Santa Margarita y Constitución que consideraba reuniones previas de discusión y planteamiento propio de elementos del diseño metodológico, en este caso se eliminaron éstas en tanto comenzamos con la entidad en semáforo naranja de acuerdo con las definiciones del Gobierno federal y la mesa de salud del Gobierno de Jalisco y esto implicó extremar precauciones, evitar proximidad y contacto físico, procurar distancia, evitar reuniones en espacios cerrados, utilizar cubrebocas y geles con base de alcohol y atender todas las medidas del protocolo de salud.

Esta situación impactó también limitando en parte la disposición a ofrecer sus opiniones -para evitar cualquier tipo de interacción- y la participación en el espacio público por parte de las mujeres. Ya que resultó notorio que las calles estuvieron siempre poco concurridas (en relación con la información obtenida sobre este mismo espacio en otro momento). Si bien, después del trabajo para el establecimiento de rapport se logró remontar este obstáculo.

Como medida de rapport se utilizaron, además de la información y el diálogo, tarjetas de difusión del Instituto y violentómetros como punto de partida y para generar confianza.

De igual manera, se incorporó un componente relativo a la consulta de otros actores clave del espacio público; esto es, comerciantes en pequeño cuyas aportaciones acerca del tema de violencia contra las mujeres y seguridad en el espacio público se presentan en un apartado específico.

El espacio se dividió en cuatro rutas a partir de las diversas características sociogeográficas y vocaciones de la siguiente manera:

1. Polígono entre Anillo Periférico, avenida Nicolás Copérnico, avenida El Colli y calle Volcán Quinceo.
2. Avenida Nicolás Copérnico, avenida Manuel J. Clouthier, calle Volcán Quinceo y avenida El Colli.
3. Avenida Manuel J. Clouthier, avenida El Colli, avenida Patria, avenida Mariano Otero y calle Volcán Maunaloa.
4. Avenida El Colli, avenida Patria, avenida Mariano Otero y calle Amado Nervo.

En cada una de estas rutas se aborda a las mujeres en sus propios recorridos, se les explica el sentido de la investigación, se les convence de participar y se les acompaña. Con base en una guía inicial se llevan a cabo las caminatas mediante recorridos por las calles que siguen las rutas habituales de ellas.

Las caminatas son un instrumento -inspirado en las ideas de la urbanista Jane Jacobs- que encabeza un movimiento interesado en recuperar el conocimiento sobre los vecindarios que tienen sus habitantes y que permite verlos con sus ojos, descubrir lo invisible y posibilitar una mayor conexión entre vecinas/vecinos y vecindario.

Si bien con un uso mayor en el urbanismo, estas caminatas se han adaptado a la investigación sobre violencia de género dado que su marcado corte participativo permite vincularlas con el objetivo de recuperar la voz de las mujeres como informantes de su propia experiencia. Su desarrollo consistió en la realización de recorridos con mujeres por las calles, en rutas técnicamente definidas, con el acompañamiento del equipo de investigación que va realizando preguntas y recuperando las observaciones hechas por las mujeres a fin de conocer cómo experimentan y conciben el espacio público y qué carácter le otorgan en su vivencia cotidiana de la seguridad.

De igual manera, se generó información documental hemerográfica y oficial proveniente de la Comisaría de Zapopan. Se tuvo acceso a los informes generados y provistos por ésta a través del Instituto Municipal de las Mujeres Zapopanas para la Igualdad Sustantiva.

Fotografía 2. Calle Melchor Ocampo



Fuente: Elaboración propia.

SEMAFORIZACIÓN




Para el proceso de semaforización se retomó un modelo simple de indicadores que corresponde a los símbolos internacionales reconocidos a los que se les asignó una definición y una numeración a fin de que las vecinas de El Colli Urbano marcaran con criterios comunes y claros un mapa en blanco de acuerdo con sus experiencias,

conocimiento y percepciones en torno a diversas formas de violencia social (común o producto del crimen organizado) y de género (psicológica, sexual, física) vividas o conocidas, provenientes de diversos actores y situaciones que les producen percepciones de seguridad e inseguridad.

Estas definiciones se basaron también en criterios de probabilidad de ocurrencia y efectos sobre la seguridad de las mujeres.

El código expresa lo que se muestra a continuación:

Figura 1. Código de semaforización

CÓDIGO CROMÁTICO	CÓDIGO NUMÉRICO	DEFINICIÓN	PROBABILIDAD	EFECTOS
	1-5	Espacio seguro	Baja	Inexistentes o insignificantes
	6-8	Espacio de riesgo	Media	Moderados
	9-10	Espacio de peligro	Alta	Graves

En el entendido que amarillo implica lugares que producen sensación de inseguridad, donde se puede haber vivido acoso, pero de donde no se tiene conocimiento claro de hechos criminales o violentos, y rojo corresponde a aquellos en los que se ha experimentado o conocido un hecho considerado violento. Evidentemente, verde son los espacios seguros, ahí donde se transita con tranquilidad y la probabilidad de ocurrencia de situaciones violentas (actos o palabras) es baja.

FASES

- a) Recorrido previo de identificación de estado de infraestructura.

Debido a la circunstancia planteada por el COVID 19 y al hecho de que algunos aspectos del estado de la infraestructura adquieren perspectivas particulares según el horario, se estableció como medida preliminar realizar recorridos previos que permitieron

identificar elementos de la infraestructura que pueden impactar sobre la seguridad de las mujeres.

Los recorridos previos de reconocimiento e identificación del estado de la infraestructura consisten en caminatas y traslados en automóvil por la zona de estudio con un mapa, una libreta o tablet y un medio fotográfico para registrar mediante marcas en el mapa, fotografías y notas los elementos y situaciones identificados con base en los criterios relativos a los elementos que aparecen en la figura 2.

Esta actividad constituye un aspecto relevante del diseño metodológico y tiene una finalidad doble: 1) Metodológica, relacionada con el reconocimiento del espacio y sus dinámicas para la ratificación o modificación del diseño previo de las rutas de caminatas. 2) De investigación, en el sentido de proveer información sobre el estado de la infraestructura urbana producto de la observación preliminar.

Se trató de ubicar elementos en el reticulado de la colonia que pudieran impactar de forma negativa en la seguridad de las mujeres, pero también los puntos centrales de las actividades cotidianas (escuelas, mercados, negocios locales, bodegas, parques, unidades deportivas, paradas de transporte).

Dado que se desarrollan dinámicas específicas según los diferentes horarios y que algunos aspectos de la infraestructura operan o se observan también bajo esa lógica, se definieron y realizaron cuatro recorridos previos, dos nocturnos y dos diurnos (con variaciones horarias). Todos ellos fueron llevados a cabo por el equipo de trabajo de campo y cubrieron todas las calles de la colonia.

Previamente se definieron aspectos centrales a registrar y se establecieron claves de observación de la siguiente manera:

Cuadro 1. Claves de elementos centrales de seguridad en la colonia

Elemento	Clave
Coches abandonados.	C
Luminarias descompuestas.	L1
Luminarias dañadas.	L2
Luminarias inexistentes (evidentemente necesarias).	L3
Banquetas en mal estado.	B1
Banquetas intransitables (por inclinación de rampa de cochera, obstáculos, tamaño).	B2
Banquetas inexistentes.	B3
Rampas en banquetas.	R1
Vegetación abundante que obstaculiza el tránsito o la iluminación.	V
Árboles frondosos que obstaculizan el tránsito o la iluminación.	A
Terreno baldío.	T
Paradas de transporte idóneas.	P1
Paradas de transporte inadecuadas (oscuras, no señalizadas, no respetadas, invadidas por coches).	P2
Varones percibidos como amenazantes	VPA
Grupo de varones percibidos como amenazantes	GVPA
Casas abandonadas	CA
Alcantarillas que impiden el paso	AP

Fuente: Elaboración propia.

RUTAS

Con base en los recorridos previos de identificación de estado de infraestructura y consultas *in situ* se ratificaron las cuatro rutas definidas para las caminatas.

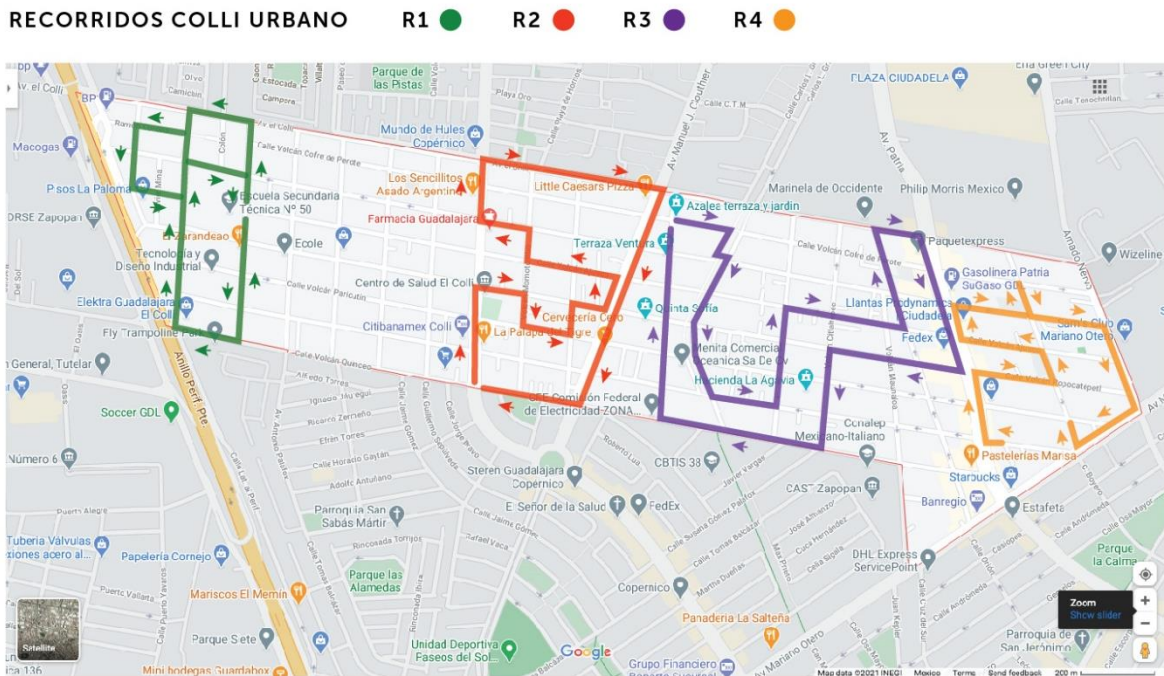
Las rutas se definieron a partir de los siguientes criterios:

Radiografía de violencia contra las mujeres de la colonia Colli Urbano, Zapopan, con base en puntos de riesgo y su semaforización en el espacio público

- a) Zonas divididas por grandes avenidas que operan como fronteras naturales (rutas 1, 2, 3 y 4).
- b) Zonas que tienen primordialmente vocación comercial (ruta 4).
- c) Zonas que tienen primordialmente vocación habitacional (ruta 1).
- d) Zonas mixtas: comerciales y habitacionales (rutas 2 y 3).

Se llevaron a cabo las cuatro caminatas bajo la ruta y en la orientación o sentido que muestra el siguiente mapa:

Figura 2. Rutas de caminatas



Fuente: Elaboración propia.

La ruta 1 muestra la concentración de las caminatas en el extremo próximo al Anillo Periférico debido a que, como ya se ha comentado, en varias visitas se encontró muy escasa afluencia de mujeres transeúntes por el área que, entre otros aspectos, comprende una escuela y cuyo cierre por motivos de la pandemia y la propia cuarentena afectaron el acceso al espacio público y su observación, de ahí que las tareas se abocaron a la zona más popular y transitada. Sin embargo, la etnografía, la


semaforización participativa y los recorridos diurno y nocturno del equipo de trabajo de campo subsanaron en cierta medida esa situación.

ETAPAS

- a) Recorrido previo (metodológico y de identificación de estado de infraestructura).

Durante el mes de febrero se realizaron dos recorridos previos de identificación del estado de la infraestructura y de ratificación de las rutas a seguir.

Fotografía 3. Calle Volcán Pico de Orizaba



Fuente: Elaboración propia.

CONTEXTO

Datos generales

La colonia El Colli Urbano se encuentra ubicada al suroeste del municipio de Zapopan. Colinda al norte con las colonias Parque Tepeyac, Moctezuma Poniente, Colli Primavera, Colli CTM y Mirador del Sol, al sur con Las Alamedas y Paseos del Sol, al este con Jardines del Sol, y al oeste con el Anillo Periférico poniente y la colonia Paraísos del Colli. La habitan 11 934 personas en 3 767 viviendas.

El polígono de la colonia está compuesto de las siguientes avenidas: Anillo Periférico (poniente), avenida El Colli (norte), avenida Amado Nervo (oriente) y Avenida Felipe Ruvalcaba (sur).

Entre los servicios de diverso tipo cuentan con alrededor de once diferentes templos de diversos cultos (católicas, pentecostal, cristiana, etcétera) y escuelas desde jardines de niños hasta de carreras técnicas (20 públicas y 14 privadas). Tiene un Centro de Salud, un hospital, una casa hogar para adultos mayores, un mercado (llamado Los Volcanes) y un Centro del DIF, una pequeña unidad deportiva, una plaza pequeña con kiosco, una planta de la Comisión Federal de Electricidad y un canal colector. Entre los 1 041 negocios que operan se encuentra un banco, cuatro gasolineras, una plaza comercial, bares, restaurantes, una tienda Elektra, un depósito Liconsa y cinco sucursales Oxxo.

Del lado poniente hay bodegas de varios giros comerciales principalmente de materiales para la construcción, pisos, aluminio, vidrieras y de la industria automotriz. Hacia el centro de la colonia predominan cotos habitacionales en convivencia con bodegas y casas. Del lado oriente hay bodegas y cotos. Se observan a lo largo y ancho de toda la colonia tienditas de la esquina, lotes baldíos, talleres mecánicos y autos abandonados.

De norte a sur la colonia es atravesada por cuatro avenidas: Copérnico, Manuel J. Clouthier, Patria, y Amado Nervo, cada una con carga vehicular intensa y fuerte presencia de comercios de todo tipo.

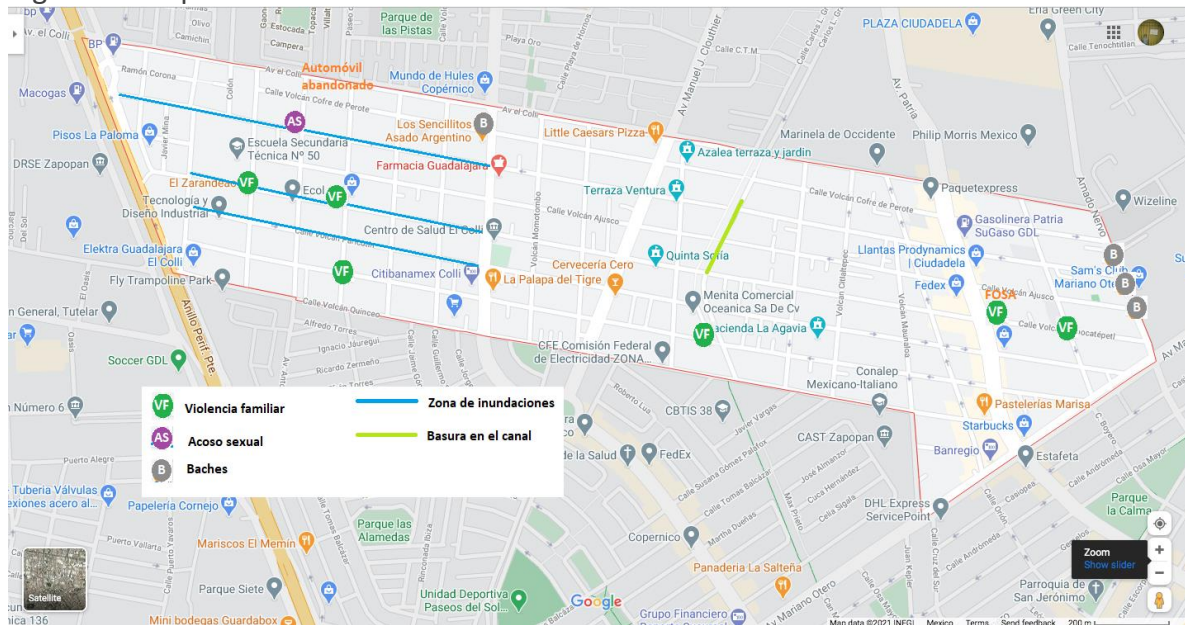
Del lado poniente el límite está el Periférico, el cual representa un punto de entrada y salida de la colonia. Del lado oriente la avenida Amado Nervo, cuenta con un parque industrial, la Cigatam, una tienda de suscripción Sams Club, talleres de laminado y pintura, oficinas y en la esquina con Mariano Otero edificios de departamentos.

Las principales calles que cruzan la colonia de oriente a poniente son las avenidas El Colli, Volcán Popocatepetl y Felipe Ruvalcaba.

Casi al centro de esta demarcación se encuentra un canal de captación de aguas pluviales que también la atraviesa de norte a sur. Todo el canal es peatonal, pero hay dos cuadras que pueden ser transitadas en automóvil.

Como se observa en el mapa de contexto (figura 3) se tiene registro de seis casos de violencia familiar y un reporte de acoso sexual. Por otro lado, no se ha entregado ningún Pulso de vida¹ en la colonia.

Figura 3. Mapa de contexto



Fuente: Elaboración propia, 2021.

¹ “Pulso de vida” es un dispositivo que portan las mujeres que cuentan con órdenes de protección y se encuentran en riesgo de ser atacadas por sus parejas o ex parejas. El dispositivo tiene un botón de pánico que en caso de ser pulsado activa un sistema de localización y un micrófono que graba audio y se conecta con el sistema policiaco C5 que envía la patrulla más cercana.

Informes policiales

De acuerdo con un informe presentado por la Comisaría de Seguridad Pública del Municipio de Zapopan, que abarca todo el año 2020 y los meses de enero y febrero del 2021, en la colonia El Colli Urbano la mayoría de los delitos que se cometen son de orden patrimonial.

El robo a negocios es la práctica delictiva que tiene una incidencia mayor, con 60 casos en 2020 y cuatro en el periodo (enero-marzo) que abarca el 2021. Le sigue el delito de robo de vehículo con un total de 33 en 2020 y tres en el presente año. Los delitos de esta índole suelen ser indistintos al género, excepto cuando se realizan con violencia o en contacto directo con las víctimas. En estos casos, las mujeres suelen manifestar el temor añadido de ser violentadas sexualmente y un mayor estado de vulnerabilidad.

En todo el periodo reportado se encontró que en el Colli Urbano se dieron once casos de robo a persona, pero este dato no se encuentra desagregado por el género de las víctimas, lo cual es relevante en tanto que este tipo de delitos aumentan la percepción de riesgo para las mujeres en los espacios públicos.

El robo a casa habitación afecta de manera particular a las mujeres, pues el hogar es el espacio socialmente asignado para las tareas reproductivas que recaen en forma mayoritaria en las mujeres, quienes suelen pasar gran cantidad de tiempo en él, y que se considera seguro ante personas ajenas al núcleo familiar. En 2020 se reportaron 17 casos de robo en viviendas y uno en enero del presente año.

En cuanto a los delitos que específicamente afectan a las mujeres, como la violencia sexual o la intrafamiliar, en todo el periodo se reporta que hubo solo un caso de acoso sexual denunciado; cinco, de violencia intrafamiliar, y uno, de abuso sexual infantil. En todo el periodo no se solicitó ningún dispositivo Pulso de vida.

A pregunta expresa, la Comisaría de Zapopan señala que en los doce meses anteriores no se registró ningún homicidio doloso de mujeres en el Colli Urbano, ni tampoco se atendió ninguna denuncia por violación o violencia sexual.

Sin embargo, en el año que comprende de julio de 2019 a julio de 2020, se atendieron seis reportes por violencia de género en los siguientes puntos:

1. Octubre 2019. Violencia familiar en Volcán Vesubio y Pico de Orizaba.
2. Noviembre 2019. Violencia familiar en Volcán Fujiyama y Volcán Popocatépetl.
3. Enero 2020. Violencia familiar en Volcán Popocatépetl y Volcán Ceboruco.
4. Marzo 2020. Violencia familiar en Volcán Popocatépetl y Volcán Etna.
5. Mayo 2020. Acoso sexual en Volcán Jorullo y Volcán Zacatecas.
6. Junio 2020. Violencia familiar en Volcán Popocatépetl y avenida de la Patria.

Fotografía 4. Volcán Popocatepetl



Fuente: Elaboración propia.

Revisión hemerográfica

Con la intención de ampliar la base informativa sobre violencia en el espacio público que afecta a las mujeres de esta colonia, se revisaron diferentes medios informativos locales respecto a su cobertura de los sucesos ocurridos en el Colli Urbano entre enero del 2020 y marzo de 2021. Entre los revisados están los diarios *Mural*, *NTR*, *Milenio* y *El Informador*, además de *W Radio* y *Guardia Nocturna*.

Un suceso que tuvo lugar fuera del periodo temporal de la presente investigación fue el hallazgo de una finca en la que se encontraron sepultados de manera clandestina, 17 cuerpos. La huella emocional y espacial que un evento de esta gravedad comprende, hace necesario que se incluya como parte del contexto a tomar en cuenta. El 15 de abril de 2019, los medios locales informaron que en los cruces de Volcán Popocatepetl y avenida Patria se había localizado una vecindad abandonada en la que se hallaban los cuerpos de dieciséis hombres y una mujer.

Crimen organizado y delitos del orden común

El 18 de enero de 2020, un hombre fue ejecutado por herida de bala, luego de que lo arrojaron de un automóvil en el cruce de Volcán Zacatecas y Volcán Jorullo (*Guardia Nocturna*, 18 de enero 2020, “Ejecutan a un hombre en la colonia El Colli Urbano”).

Tras una persecución se detuvo a dos asaltantes que habían ingresado a una casa habitación en el Colli Urbano. Los hombres fueron detenidos con armas de fuego y se les atribuyeron algunos robos por la zona (*Milenio*, 28 de febrero 2020 “Detienen a dos tras persecución en el Colli”).

El 19 de junio de 2020, se reportó que en el cruce de Volcán Paricutín y Volcán Maunaloa, un hombre de aproximadamente 30 años fue asesinado con arma de fuego en el interior de una casa en construcción. De acuerdo con este diario, el lugar se identifica como “picadero para consumo de alcohol y drogas” (*NTR*, 19 de junio 2020, “Asesinan a cuatro personas durante la madrugada en la ZMG”).

Varios medios informativos locales dieron cuenta el 9 de febrero de 2021, del abandono de un automóvil que la tarde anterior había sido utilizado para transportar a una persona tras una balacera en el fraccionamiento Puerta de Hierro, Zapopan. En su interior se encontraron cubrebocas, ropa y tiros útiles para armas calibre .225 y 40. El automóvil estaba estacionado en el cruce de avenida El Colli con Paseo de los Volcanes (*Milenio*, 9 de febrero 2020, “Localizan vehículo usado en balacera de Zapopan”). Posteriormente se informó que el hombre herido que era transportado en ese vehículo fue abandonado a las puertas del Hospital Colli Urbano (*El Informador*, 9 de febrero 2021, “Reconocen al hombre que falleció tras balacera de Real Acueducto; también aseguran un auto”).

De acuerdo con otro diario, el primer semestre de 2020, el Colli Urbano fue el primer lugar, junto con Camichines Vallarta, en robo a negocios en Zapopan y recomendaba en el titular tomarlo en cuenta para quienes pensaban poner algún negocio ahí (*Mural*, 11 de septiembre 2020, “¿Pondrá negocio? Ojo en estas zonas”).

Infraestructura

Según un diario, en temporada de lluvias los colectores se desbordan causando inundaciones en la colonia del Colli a pesar de las obras recientes para mejorarlos: “el temporal evidencia obras fallidas. Felipe Ruvalcaba, Susana Gómez Palafox, Volcán Quinceo, Volcán Popocatepetl y Volcán Paricutín en el Colli Urbano se convierten en ríos cada que llueve” (*Mural*, 16 de julio 2020, “Persisten 'arroyos' con lluvia. En El Colli no ven mejoras”).

La situación de los baches en el Colli también fue reportada por los medios como una constante de los problemas de infraestructura urbana en la colonia: Playa de Hornos y avenida El Colli, calle Amado Nervo, entre las calles Avenida El Colli y Volcán Cofre de Perote, entre otros, son las zonas mencionadas (*W Radio*, 17 de febrero 2020 “Baches cumplen un año en el Colli Urbano” y *Mural*, 10 octubre 2020, “A circular por la orilla”). Sin embargo, en 2021 esta situación se observó en gran medida corregida.

Entre las calles Pico de Orizaba y Volcán Popocatepetl se observa que la basura ha causado estancamientos en el canal de Santa Catalina por lo que los vecinos solicitaron la intervención del Sistema Intermunicipal de Agua Potable y Alcantarillado, SIAPA (*Mural*, 16 de octubre de 2020. “Olvidan limpieza en Santa Catalina”).

Vale la pena hacer notar que en ese domicilio (Pico de Orizaba y Volcán Popocatepetl) durante los recorridos no se halló basura, pero habitan personas que se dedican a la recolección y venta de materiales para reciclar. La observación y consulta mostró que las y los vecinos no los consideran problemáticos.

Fotografía 5. Volcán Popocatepetl y Nicolás Copérnico



Fuente: Elaboración propia.

AUTOMAPEO Y CAMINATAS JANE

En el proceso de automapeo participaron 36 mujeres, en un rango de edad de los 18 a los 77 años, quienes marcaron, con base en su conocimiento y experiencia, las calles y puntos específicos que consideraron relevantes en el mapa. Para su mejor visualización se clasificaron por claves.

Se presentan a continuación los resultados por separado de cada una de las cuatro rutas de caminata:

Cuadro 2. Automapeo de caminata en ruta 1 (Periférico pte. – av. Copérnico)

Mujeres participantes: 8	
Nombres y edades: Karina 20 años, Mabeth 21 años, Eva 32 años, Aurora 40 años, Consuelo 45 años, Paulina 18 años, Andrea 24 años, Susana 52 años	
Fecha: 15 de febrero 2021	
Hora: 9:30 am	
Clima 24°C	
Distancia recorrida: 2 km	
Punto	Riesgo/peligro
1	Inexistencia de banquetas en zona escolar y coche abandonado. Volcán Fujiyama y Volcán Jorullo (ver fotografías 9 y 10).
2	Alumbrado con fallas constantes en calle Volcán Fujiyama, muy oscura.
3	Alumbrado con fallas constantes en Volcán Zacatecas y Colima Fujiyama, muy oscura también.
4	Pocas luminarias y árboles frondosos (Volcán Fujiyama esq. avenida El Colli).
5	En el restaurante El Zarandeano (Volcán Popocatepetl esq. Volcán Fujiyama) pasan diferentes rutas de camión y hay que estarse cuidando de las camionetas que circulan varias veces.
6	Volcán Cofre de Perote caso de auto siguiendo a una mujer.
7	Volcán Fujiyama esq. Volcán Jorullo privación de la libertad de un hombre (levantamiento) (ver fotografías 9 y 10).
8	Narcomenudeo, grupo de varones percibido como amenazante y alumbrado insuficiente en Plaza Ejidal del Colli.
9	Narcomenudeo, en avenida El Colli entre Volcán Fujiyama y Volcán Zacatecas hay una casa donde distribuyen droga
10	Caso de exhibicionismo en avenida Copérnico.
11	Insuficiente iluminación en camellón de avenida El Colli.

12	Zona insegura por un lote lleno de camiones y remolques abandonados, mucha basura tirada y quemada en la banqueta inexistente, es una esquina muy sucia y solitaria, calles Ramón Corona y Morelos.
13	Zona de asaltos en tienda Elektra y puente peatonal de Felipe Ruvalcaba y Periférico (ver fotografía 6).
14	Zona solitaria a la que se evita transitar a partir de las 6 pm. Poniente de la colonia, cerca del Periférico, hay muchas bodegas grandes donde se observan camiones estacionados y poca gente caminando.

Fotografía 6. Puente peatonal de Felipe Ruvalcaba y Periférico



Fuente: Elaboración propia.

Fotografía 7. Tianguis de martes en calle Volcán Fujiyama (espacio de socialización)



Fuente: Elaboración propia.

Fotografía 8. Basura y banqueta inexistente en Ramón Corona esq. Del Volcán



Fuente: Elaboración propia.

Fotografía 9. Coche abandonado en esquina Volcán Jorullo y Volcán Fujiyama



Fuente: Elaboración propia.

Fotografía 10. Casa abandonada sin banqueta en esq. Volcán Jorullo y Volcán Fujiyama



Fuente: Elaboración propia.

Cuadro 3. Automapeo de caminata en ruta 2 (av. Copérnico – Manuel J. Clouthier)

Mujeres participantes: 10		
Nombres y edades: Scarlet 20 años, Luz Elena 35 años, Edith 40 años, Lupita 55 años, Alma Luz 63 años, Paulina 18 años, Paty 43 años, Paola 41 años, Susy 20 años, Imelda 57 años.		
Fecha: 19 de febrero del 2021		
Hora: 11:00 am		
Clima 24°C		
Distancia recorrida: 1.5 km		
C a m i n a t a 2	Punto	Riesgo/peligro
	1	En la esquina con Volcán Paricutín, hay una pequeña unidad deportiva enrejada, un Centro de Salud y un mercado llamado Los Volcanes, en la misma manzana (entre Copérnico y Volcán Momotombo) lugar de reunión de grupo de varones percibidos como amenazantes, GVPA, dado que se reúnen a drogarse y zona muy sucia (ver fotografía 12).
	2	Autos abandonados en Volcán Momotombo, a la vuelta del mercado aparcados en su estacionamiento.
	3	Iluminación insuficiente en mercado Los Volcanes por luminarias altas y varios árboles frondosos (ver fotografía 12).
	4	Iluminación insuficiente en zona de la Unidad deportiva.
	5	Iluminación insuficiente, árboles frondosos, banquetas inexistentes y basura. De noche, Volcán Popocatepetl, desde el mercado Los Volcanes hasta el canal, presenta zonas oscuras debido a luminarias descompuestas y árboles frondosos, sobre todo en la esquina con la avenida Clouthier. Todo este tramo está muy deteriorado. En la esquina con el canal, hay luminarias descompuestas.
	6	Zona de robo de autos en la esquina de Volcán Ajusco con Volcán Boquerón.
	7	Zona de acoso y tocamientos indeseados a mujeres en avenida Copérnico.
8	Zona de robos en avenida El Colli hacia el Periférico.	

Fuente: Elaboración propia.

Fotografía 11. Banqueta inexistente en Felipe Ruvalcaba esq. Volcán Ceboruco



Fuente: Elaboración propia.

Fotografía 12. Mercado Los Volcanes



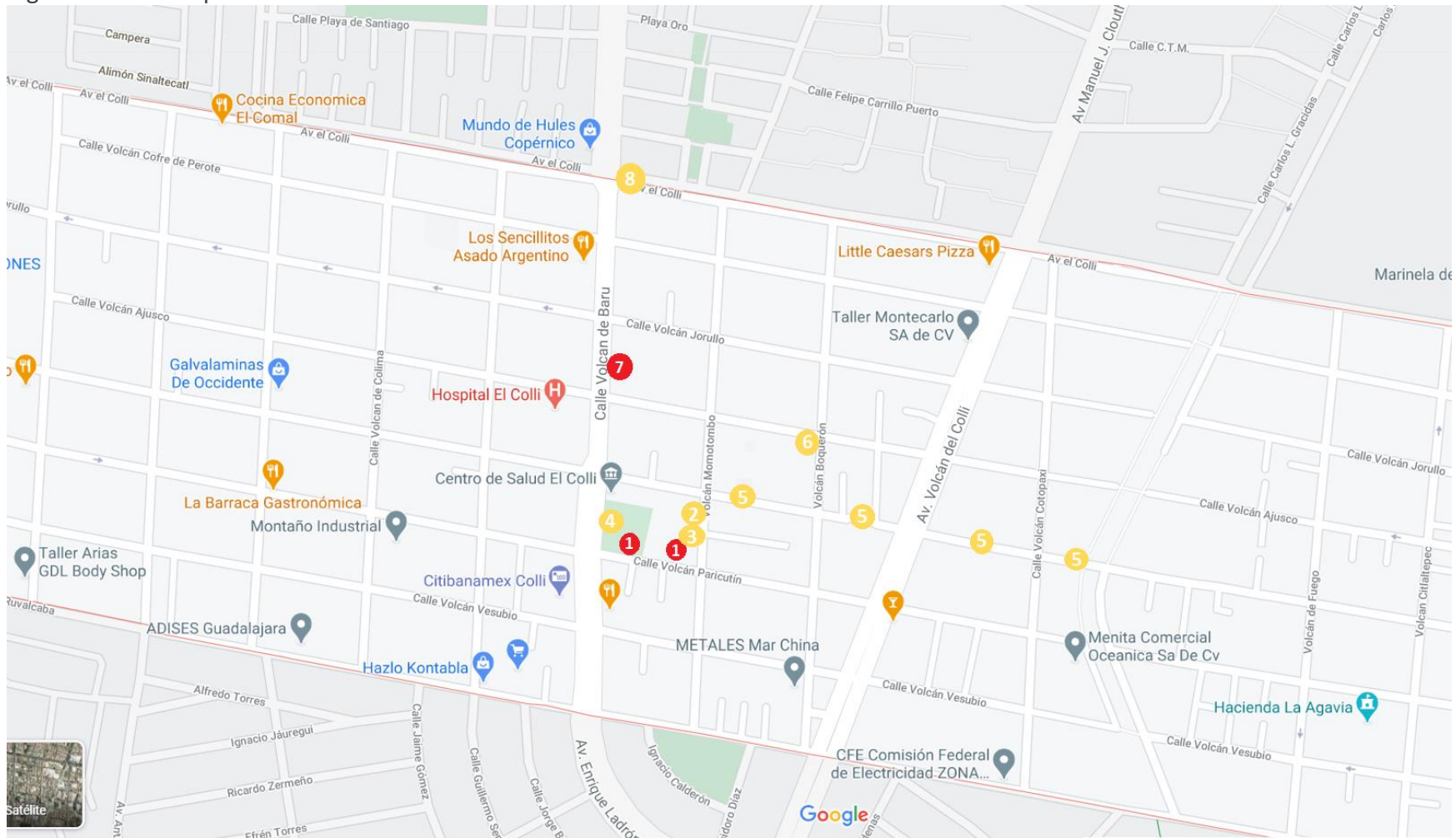
Fuente: Elaboración propia.

Fotografía 13. Casa abandonada en Volcán Vesubio y Volcán Momotombo



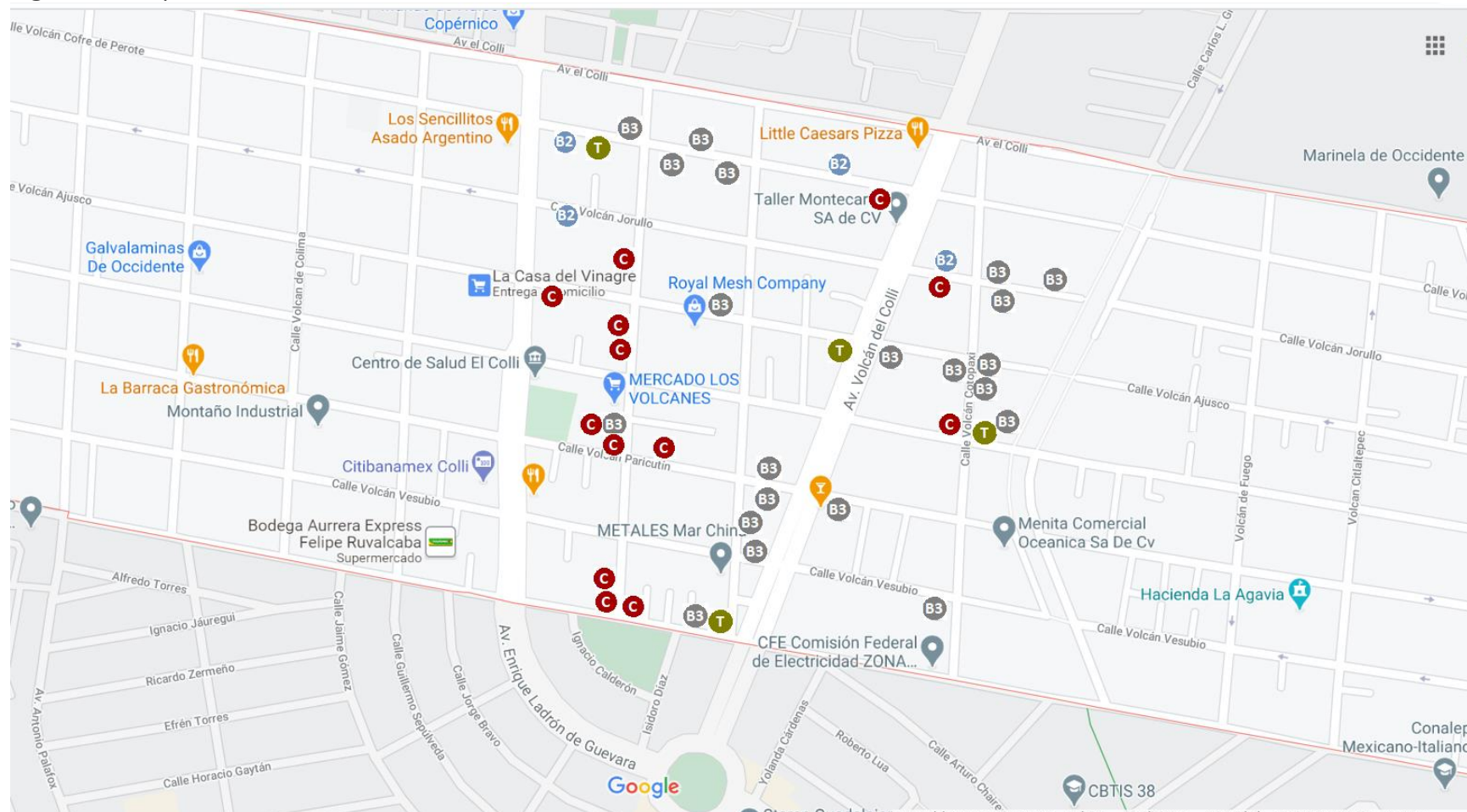
Fuente: Elaboración propia.

Figura 7. Automapa de caminata en ruta 2



Fuente: Elaboración propia, 2021.

Figura 8. Mapa de infraestructura en recorrido diario, ruta 2



Fuente: Elaboración propia, 2021.

Cuadro 4. Automapeo de caminata en ruta 3 (av. Manuel J. Clouthier - Volcán Maunaloa)

Mujeres participantes: 11																	
Nombres y edades: Evangelina 50 años, Araceli X años, Isabel 58 años, Marina 77 años, María 55 años, Alejandra 28 años, María del Socorro 60 años, Margarita 56 años, Ana 41 años, Claudia 49 años, Refugio 55 años.																	
Fecha: 22 de febrero del 2021																	
Hora: 10:00 am																	
Clima 24°C																	
Distancia recorrida: 2.5 km																	
Caminata 3	<table border="1"> <thead> <tr> <th>Punto</th> <th>Riesgo/peligro</th> </tr> </thead> <tbody> <tr> <td>1</td> <td>Zona de robos en día de tianguis. Esquina de avenidas El Colli y Manuel J. Clouthier.</td> </tr> <tr> <td>2</td> <td>Zona sucia, sola y descuidada que las mujeres eluden. Volcán Popocatepetl y el canal (ver fotografía 14).</td> </tr> <tr> <td>3</td> <td>Zona oscura por falla de varias luminarias. Avenida Patria y El Colli donde están las fábricas de Marinela y Cigatam, talleres mecánicos y comercios de alimentos.</td> </tr> <tr> <td>4</td> <td>Zona insegura de robo a peatones y negocios Volcán Popocatepetl y Patria hasta Periférico (en 2019 clausuraron vecindad porque “venían a tirar cuerpos”; María, 55 años).</td> </tr> <tr> <td>5</td> <td>Zona insegura. Robos, lotes baldíos, banquetas disparejas, sucia. Calle Felipe Ruvalcaba. En el parque de 1ª sección de Paseos del Sol, aunque no pertenece a la colonia, asaltan a jóvenes del CBTIS 38.</td> </tr> <tr> <td>6</td> <td>Zona oscura. Volcán Peña Nevada entre Felipe Ruvalcaba y Volcán Vesubio un gran lote baldío con vegetación abundante y tres grúas estacionadas, a diferencia del resto de la colonia, es un lugar que se nota descuidado.</td> </tr> <tr> <td>7</td> <td>Zona oscura. Volcán Popocatepetl y avenida Clouthier</td> </tr> </tbody> </table>	Punto	Riesgo/peligro	1	Zona de robos en día de tianguis. Esquina de avenidas El Colli y Manuel J. Clouthier.	2	Zona sucia, sola y descuidada que las mujeres eluden. Volcán Popocatepetl y el canal (ver fotografía 14).	3	Zona oscura por falla de varias luminarias. Avenida Patria y El Colli donde están las fábricas de Marinela y Cigatam, talleres mecánicos y comercios de alimentos.	4	Zona insegura de robo a peatones y negocios Volcán Popocatepetl y Patria hasta Periférico (en 2019 clausuraron vecindad porque “venían a tirar cuerpos”; María, 55 años).	5	Zona insegura. Robos, lotes baldíos, banquetas disparejas, sucia. Calle Felipe Ruvalcaba. En el parque de 1ª sección de Paseos del Sol, aunque no pertenece a la colonia, asaltan a jóvenes del CBTIS 38.	6	Zona oscura. Volcán Peña Nevada entre Felipe Ruvalcaba y Volcán Vesubio un gran lote baldío con vegetación abundante y tres grúas estacionadas, a diferencia del resto de la colonia, es un lugar que se nota descuidado.	7	Zona oscura. Volcán Popocatepetl y avenida Clouthier
	Punto	Riesgo/peligro															
	1	Zona de robos en día de tianguis. Esquina de avenidas El Colli y Manuel J. Clouthier.															
	2	Zona sucia, sola y descuidada que las mujeres eluden. Volcán Popocatepetl y el canal (ver fotografía 14).															
	3	Zona oscura por falla de varias luminarias. Avenida Patria y El Colli donde están las fábricas de Marinela y Cigatam, talleres mecánicos y comercios de alimentos.															
	4	Zona insegura de robo a peatones y negocios Volcán Popocatepetl y Patria hasta Periférico (en 2019 clausuraron vecindad porque “venían a tirar cuerpos”; María, 55 años).															
	5	Zona insegura. Robos, lotes baldíos, banquetas disparejas, sucia. Calle Felipe Ruvalcaba. En el parque de 1ª sección de Paseos del Sol, aunque no pertenece a la colonia, asaltan a jóvenes del CBTIS 38.															
6	Zona oscura. Volcán Peña Nevada entre Felipe Ruvalcaba y Volcán Vesubio un gran lote baldío con vegetación abundante y tres grúas estacionadas, a diferencia del resto de la colonia, es un lugar que se nota descuidado.																
7	Zona oscura. Volcán Popocatepetl y avenida Clouthier																

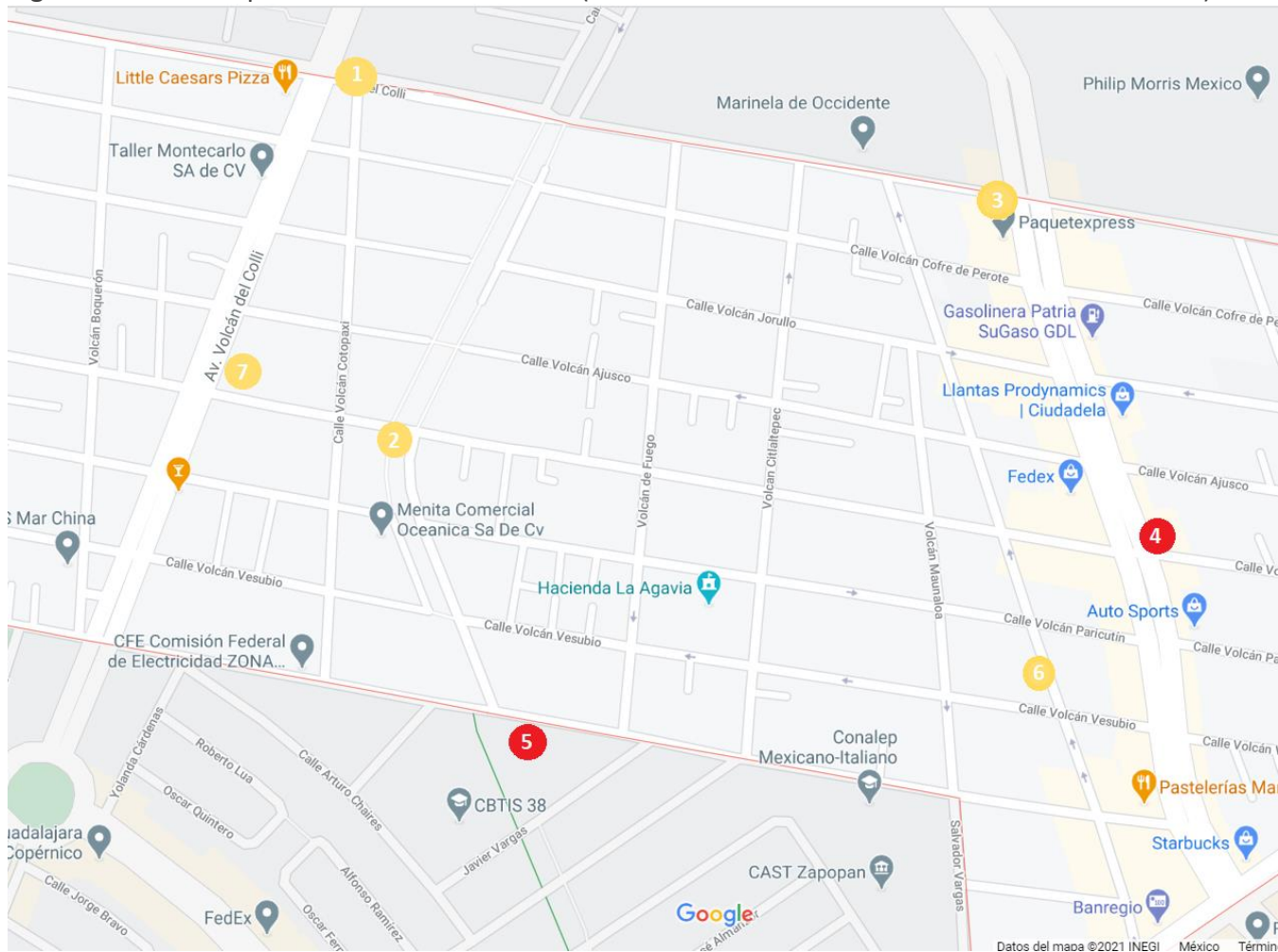
Fuente: Elaboración propia.

Fotografía 14. Entrada sur del canal en calle Felipe Ruvalcaba



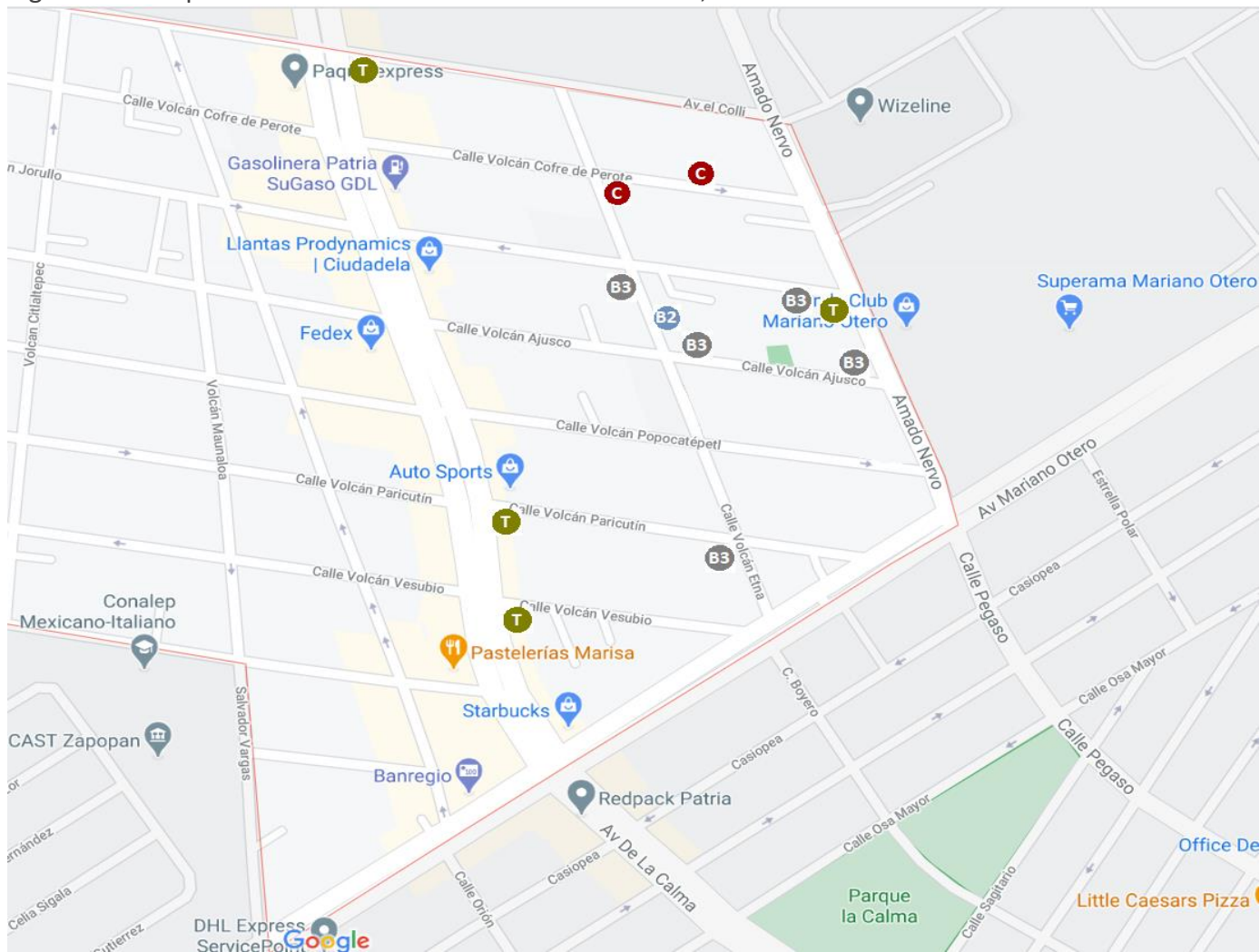
Fuente: Elaboración propia.

Figura 10. Automapa de caminata en ruta 3 (avenida Manuel J. Clouthier - Volcán Maunaloa)



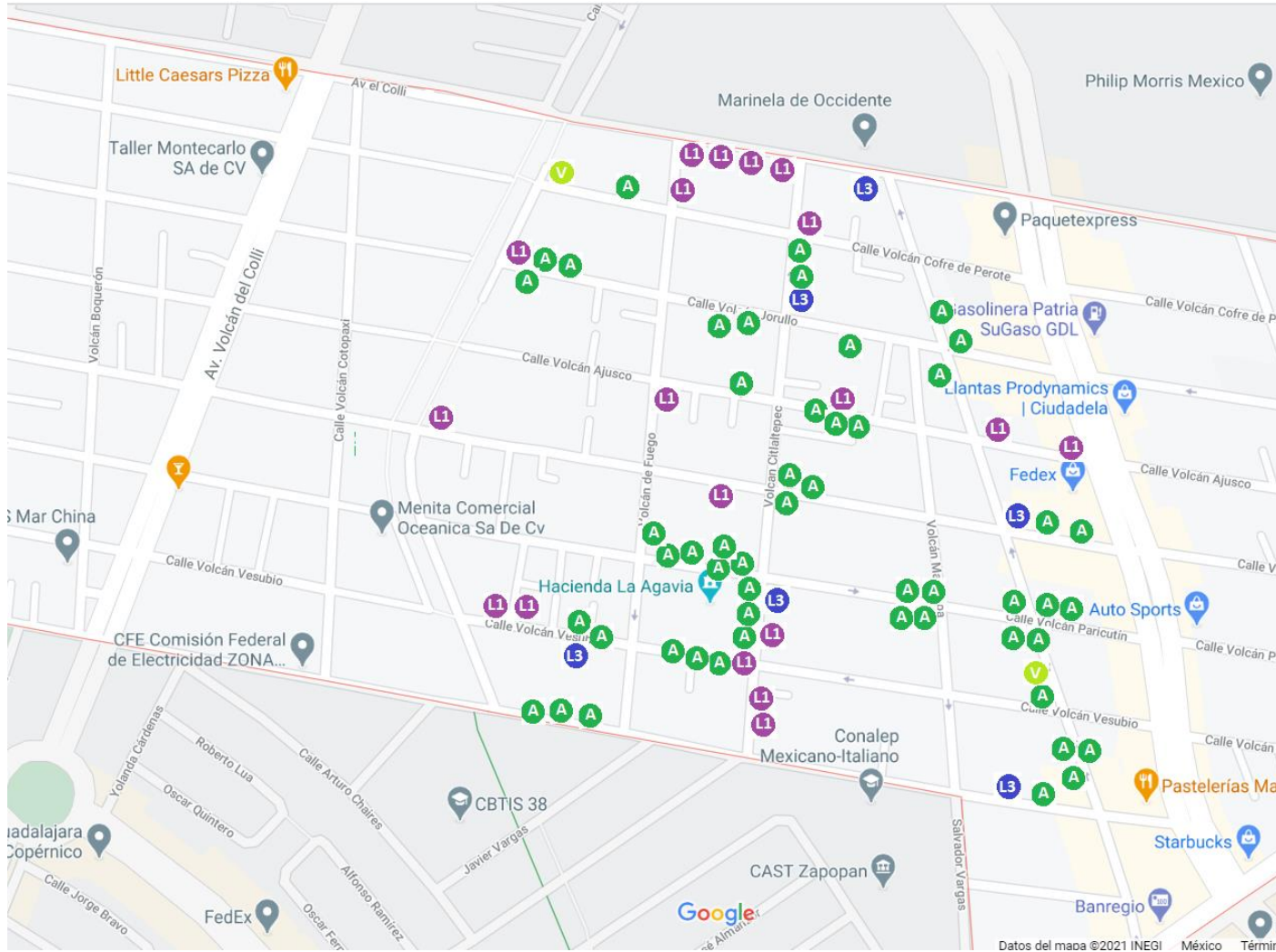
Fuente: Elaboración propia, 2021.

Figura 11. Mapa de infraestructura en recorrido diurno, ruta 3



Fuente: Elaboración propia, 2021.

Figura 12. Mapa de infraestructura en recorrido nocturno, ruta 3



Fuente: Elaboración propia, 2021.

Fotografía 15. Lote baldío y banquetta inexistente en Volcán Vesubio y Volcán Peña Nevada



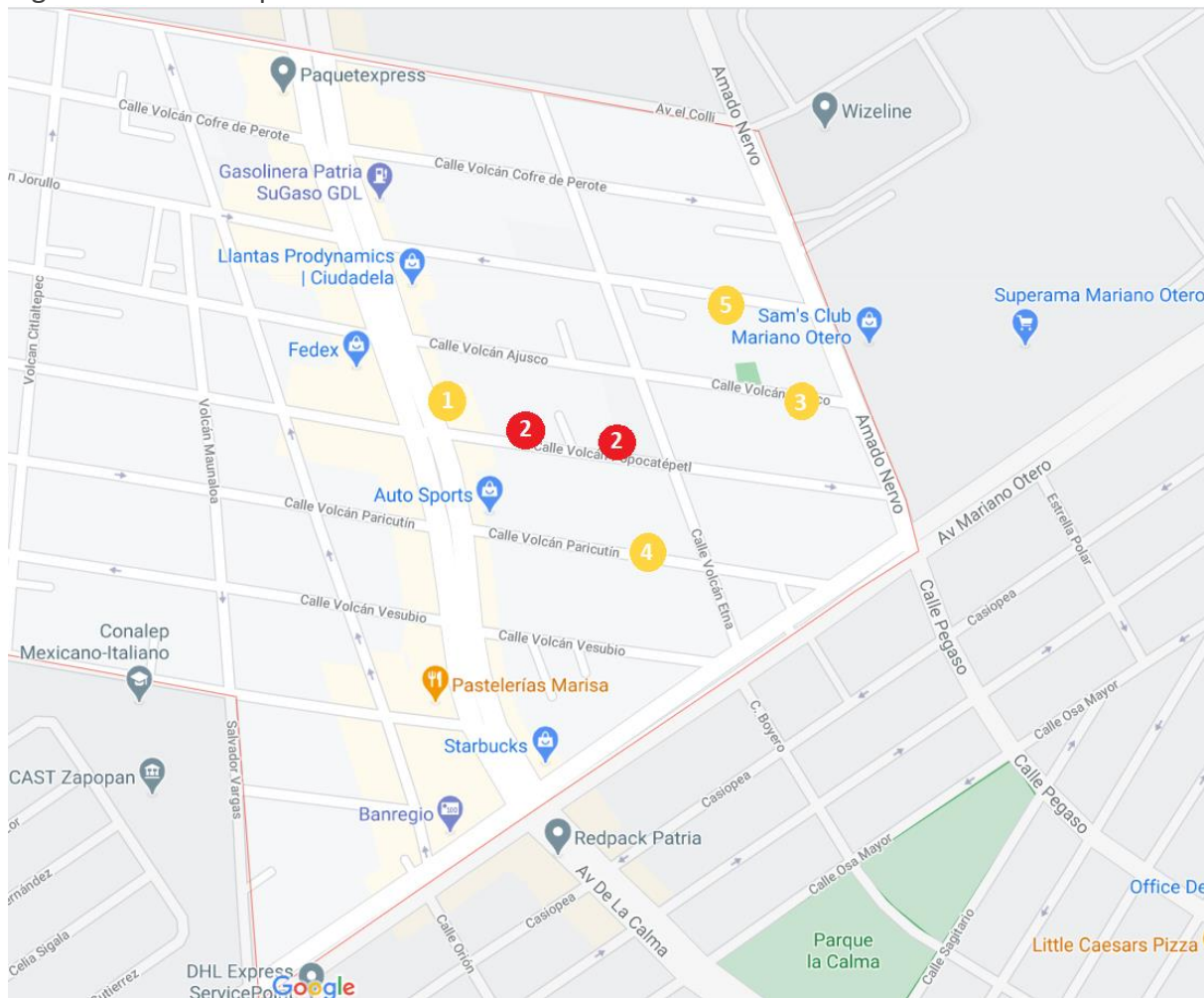
Fuente: Elaboración propia.

Cuadro 5. Automapeo de caminata en ruta 4 (Volcán Manualoa – av. Amado Nervo)

Mujeres participantes: 7		
Nombres y edades: Andrea 28 años, Alma Rosa 35 años, Silvia 39 años, Alondra 22 años, Guillermina 70 años, Josefina 62 años.		
Fecha: 25 de febrero de 2021		
Hora: 10:00 am		
Clima 25°C		
Distancia recorrida: 1.6 km		
Caminata 4	Punto	Riesgo/peligro
	1	Zona de robo a negocios. Avenida Patria y volcán Popocatepetl.
	2	Zona de robos y asaltos varios. Volcán Popocatepetl hasta Volcán Etna
	3	Zona insegura la cuadra de Volcán Ajusco y cerca de Patria, coto donde ha habido robos.
	4	Zona de robos en 2020. Volcán Paricutín.
5	Zona oscura. Volcán Jorullo entre Etna y Amado Nervo.	

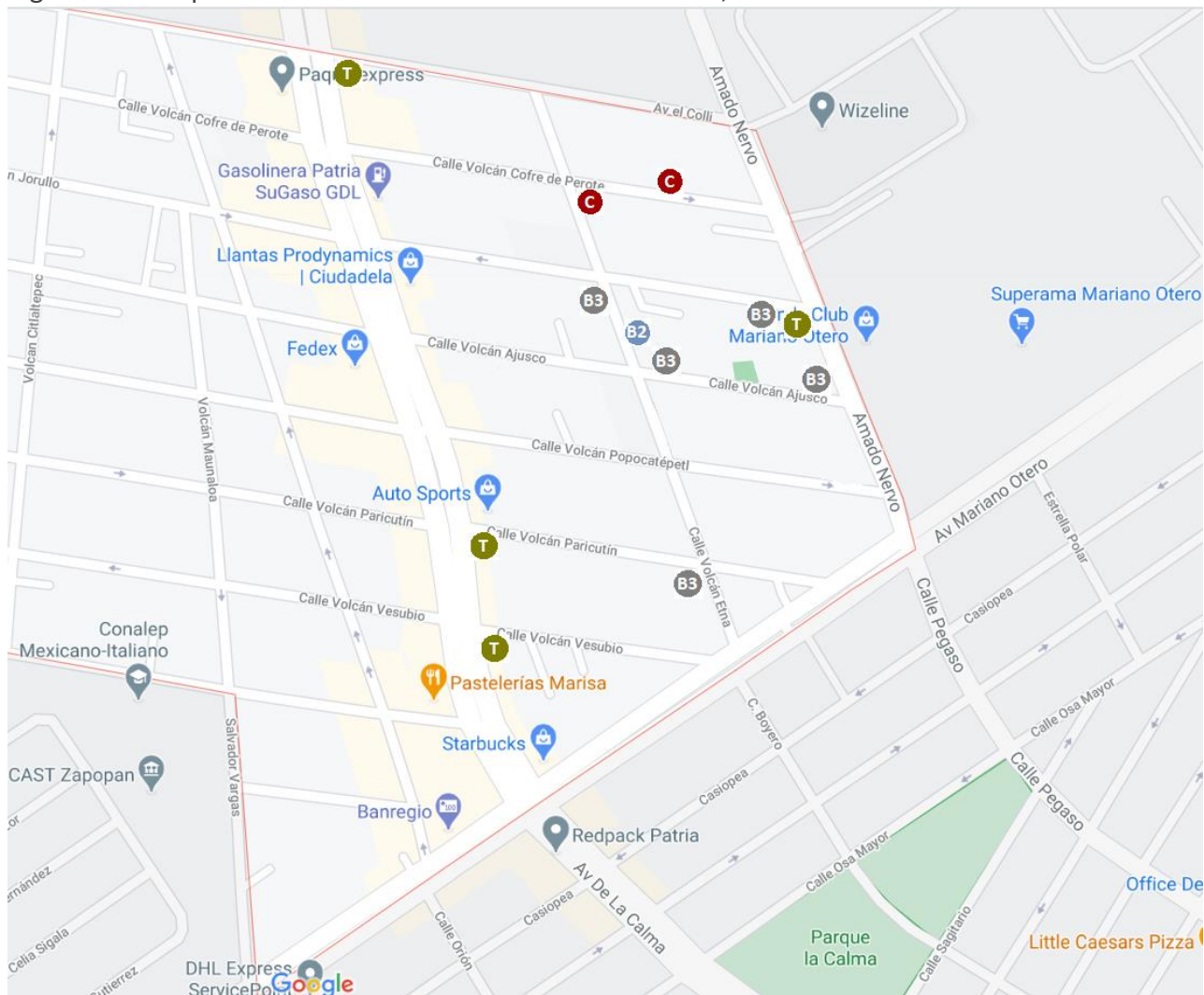
Fuente: Elaboración propia.

Figura 13. Automapa de caminata en ruta 4



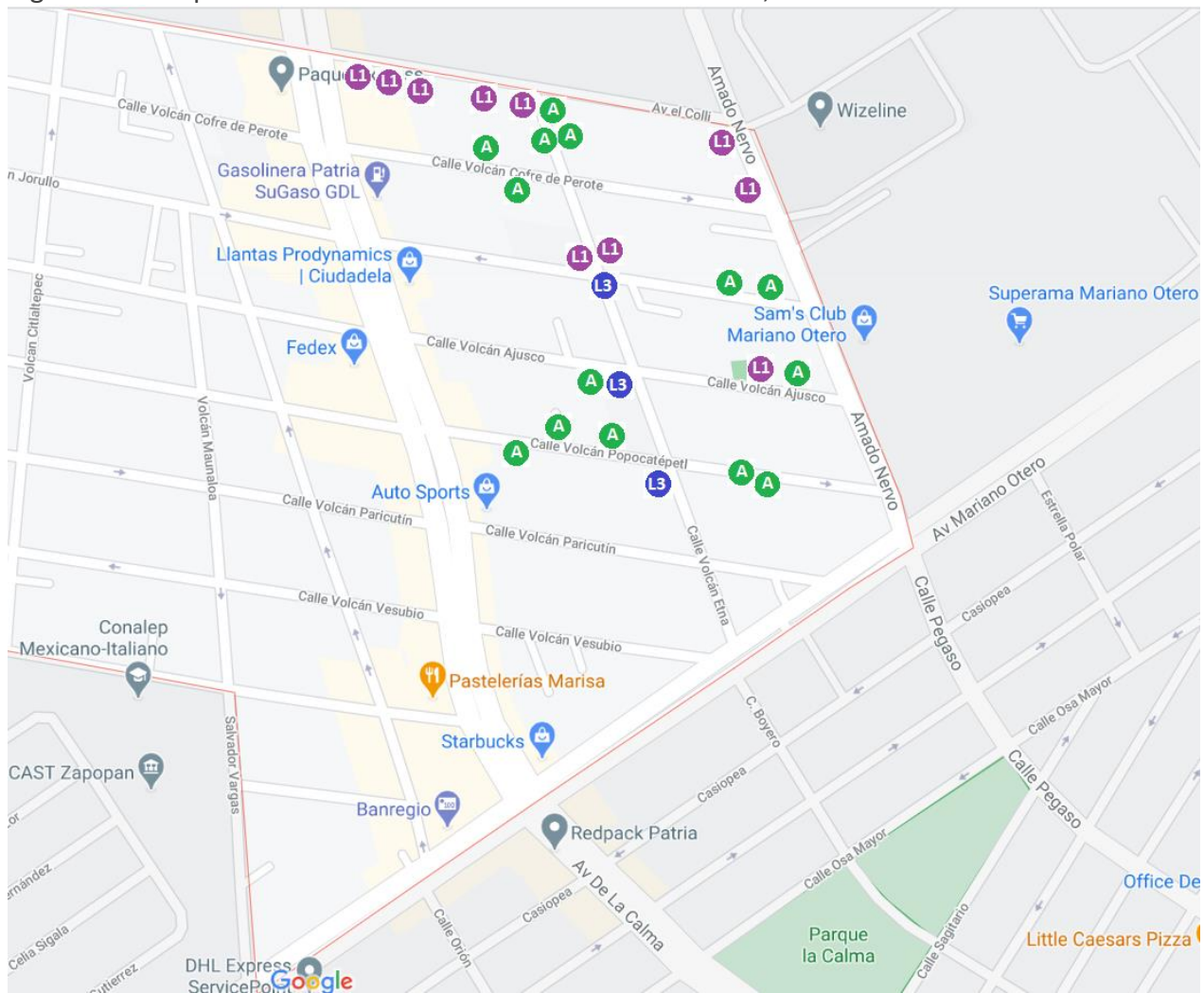
Fuente: Elaboración propia, 2021.

Figura 14. Mapa de infraestructura en recorrido diurno, ruta 4



Fuente: Elaboración propia, 2021.

Figura 15. Mapa de infraestructura en recorrido nocturno, ruta 4



Fuente: Elaboración propia, 2021.

Fotografía 16. Carencia de banqueta en avenida Felipe Ruvalcaba



Fuente: Elaboración propia.

SEMAFORIZACIÓN PARTICIPATIVA DE LA COLONIA EL COLLI

La metodología participativa adoptada llevó a convocar a mujeres a ser parte del proceso de esta radiografía de puntos de riesgo en El Colli Urbano para que, además de automapear, semaforizaran el espacio.

Dieciséis mujeres, con edades de los 18 a los 70 años, desarrollaron el mismo número de semaforizaciones de partes de esa colonia. En general se partió de las cuatro zonas definidas como rutas de trabajo y mujeres habitantes y usuarias de éstas dieron su opinión al respecto. Sin embargo, en el entendido de que hay vínculos orgánicos entre las zonas y colonias próximas con ésta, no hubo restricción en cuanto a semaforizar otros espacios.

En ese sentido, se creó un mapa que reúne (consolida) y expresa las coincidencias en cuanto a las percepciones de esas vecinas de la colonia y que se presenta a continuación (figura 9) seguido de los mapas individuales ordenados por edad.

En él se muestra que el Canal es para algunas motivo de preocupación. Este espacio es paradójico porque, mientras que algunas mujeres lo semaforizaron en rojo, para otras es un espacio seguro. Además, en los recorridos nocturnos se muestra que en ese horario es muy visitado por personas de todas edades, mujeres y hombres. En parte la explicación reside en el estado de esta infraestructura, sobre todo la existencia de maleza y basura que entre algunas mujeres lleva a una percepción de inseguridad.

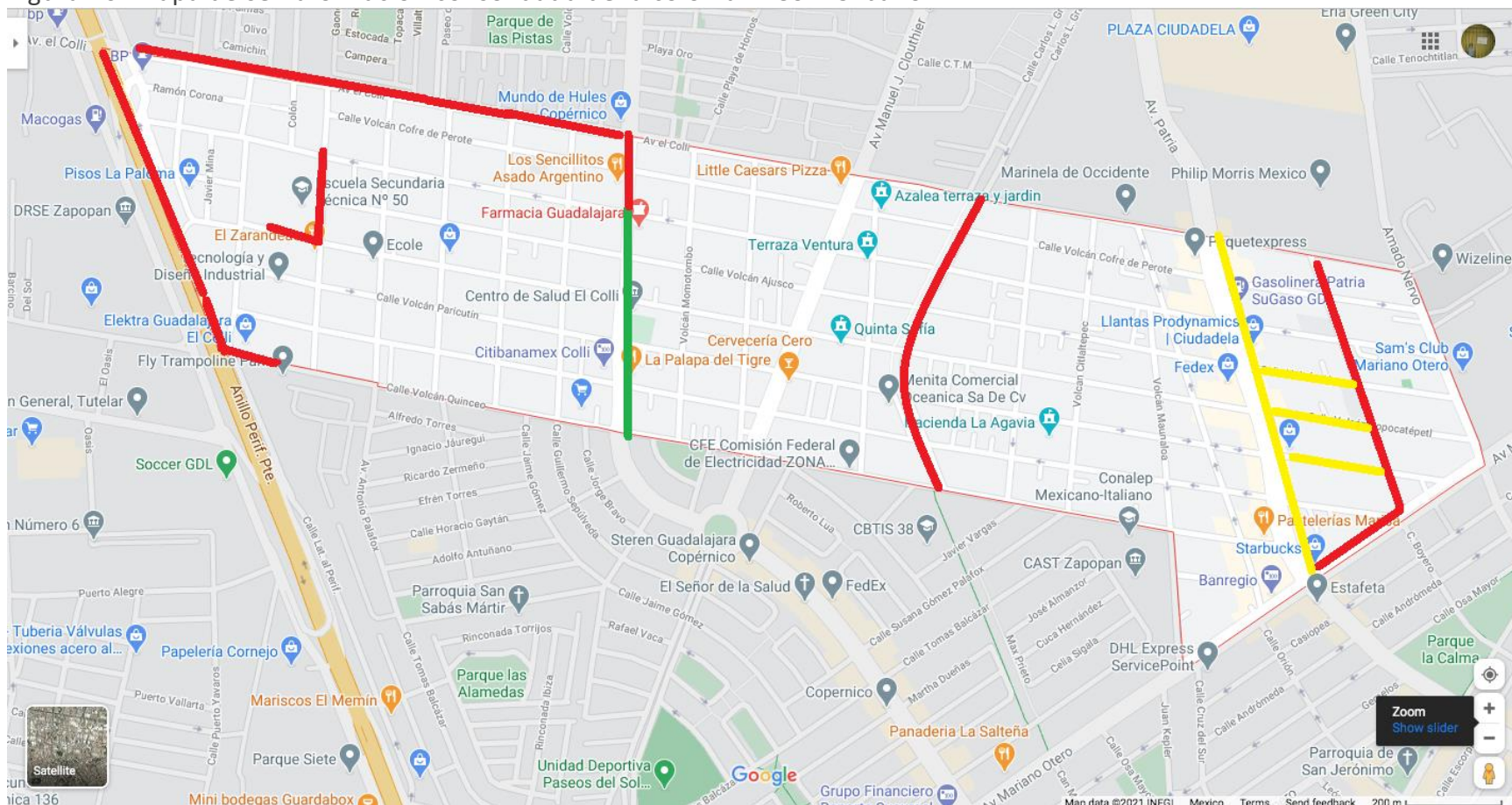
Como se puede observar, el Periférico constituye una zona de alto riesgo para las mujeres que habitan la colonia. A este respecto, existe también coincidencia con el ejercicio realizado en las colonias Santa Margarita y Constitución.

Fotografías 17. Carencia de banquetas en Anillo Periférico



De igual manera, los entornos de los centros escolares se consolidan como áreas de riesgo para las mujeres. En este caso, se trata de la Escuela Secundaria Técnica núm. 50 que, como observamos en los mapas, es el área identificada por varias mujeres como entorno de acoso sexual.

Figura 16. Mapa de semaforización consolidada de la colonia El Colli Urbano



Fuente: Elaboración propia, 2021.

Figura 17. Mapa semaforizado colonia El Colli Urbano, Paulina, 18 años, R1

PAULINA, 18 AÑOS - R1

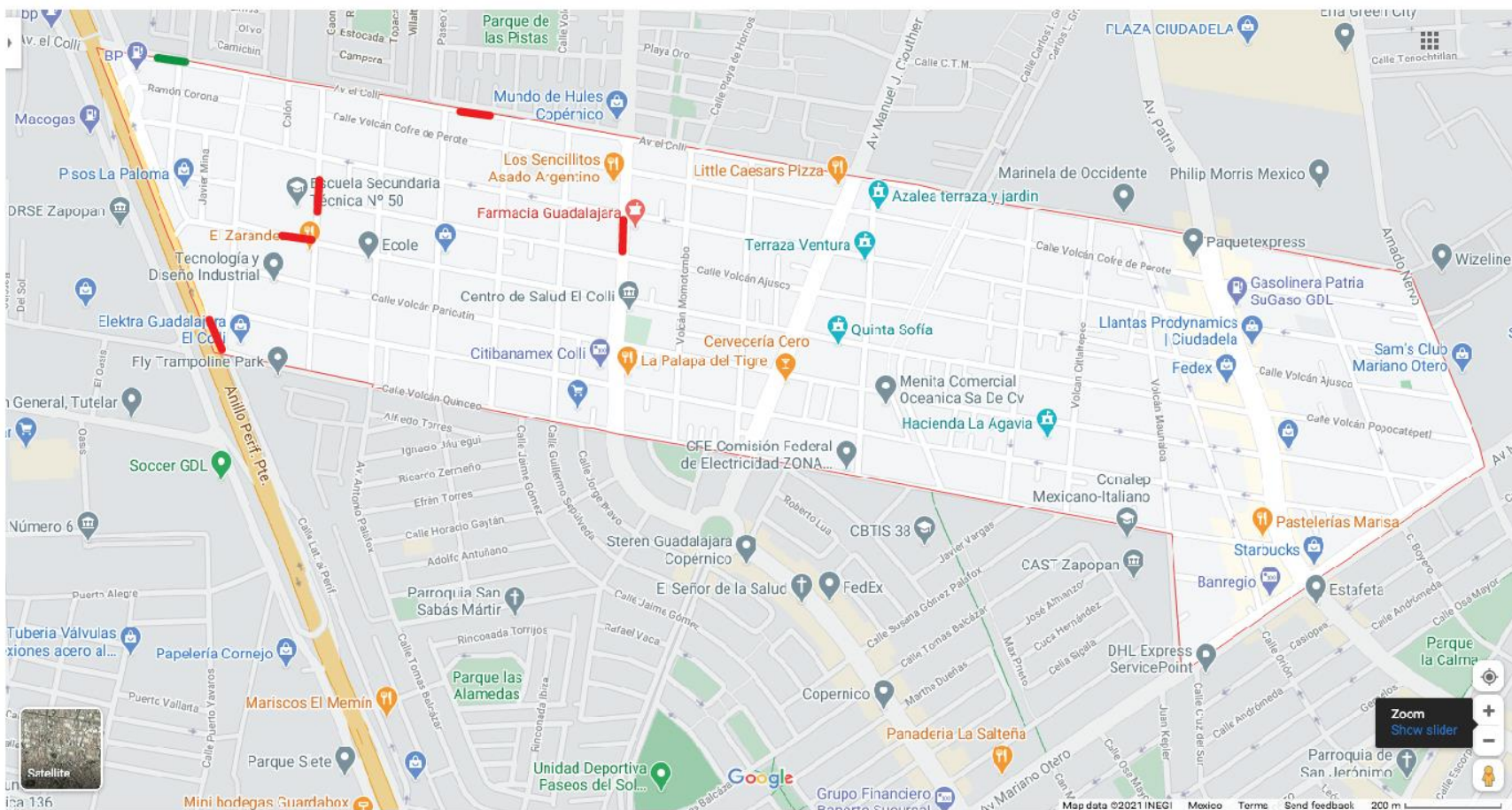


Figura 20. Mapa semaforizado colonia El Colli Urbano, Mabeth, 21 años, R1

MABETH, 21 AÑOS - R1

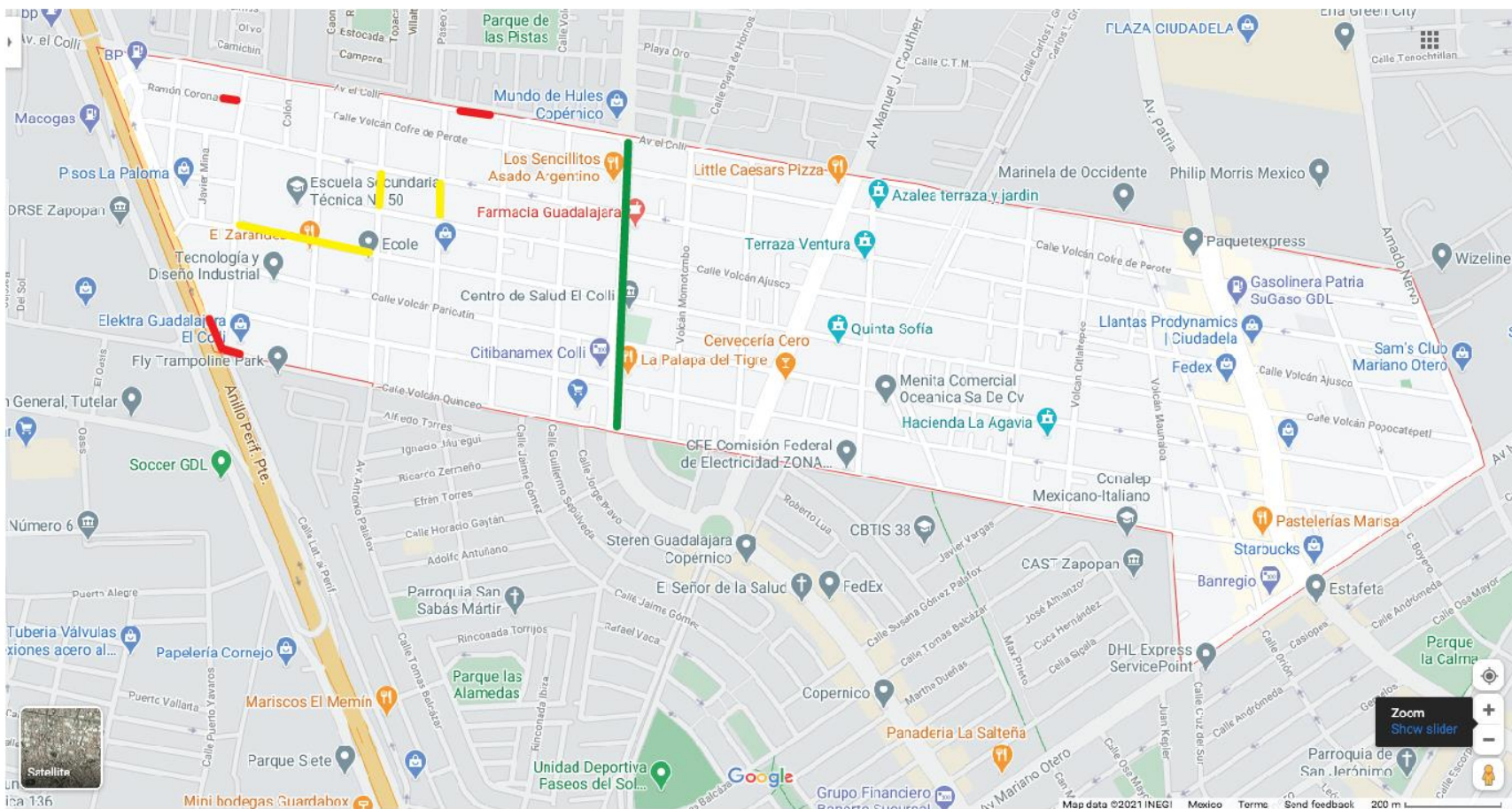


Figura 21. Mapa semaforizado colonia El Colli Urbano, Andrea, 21 años, R1

ANDREA, 21 AÑOS - R1

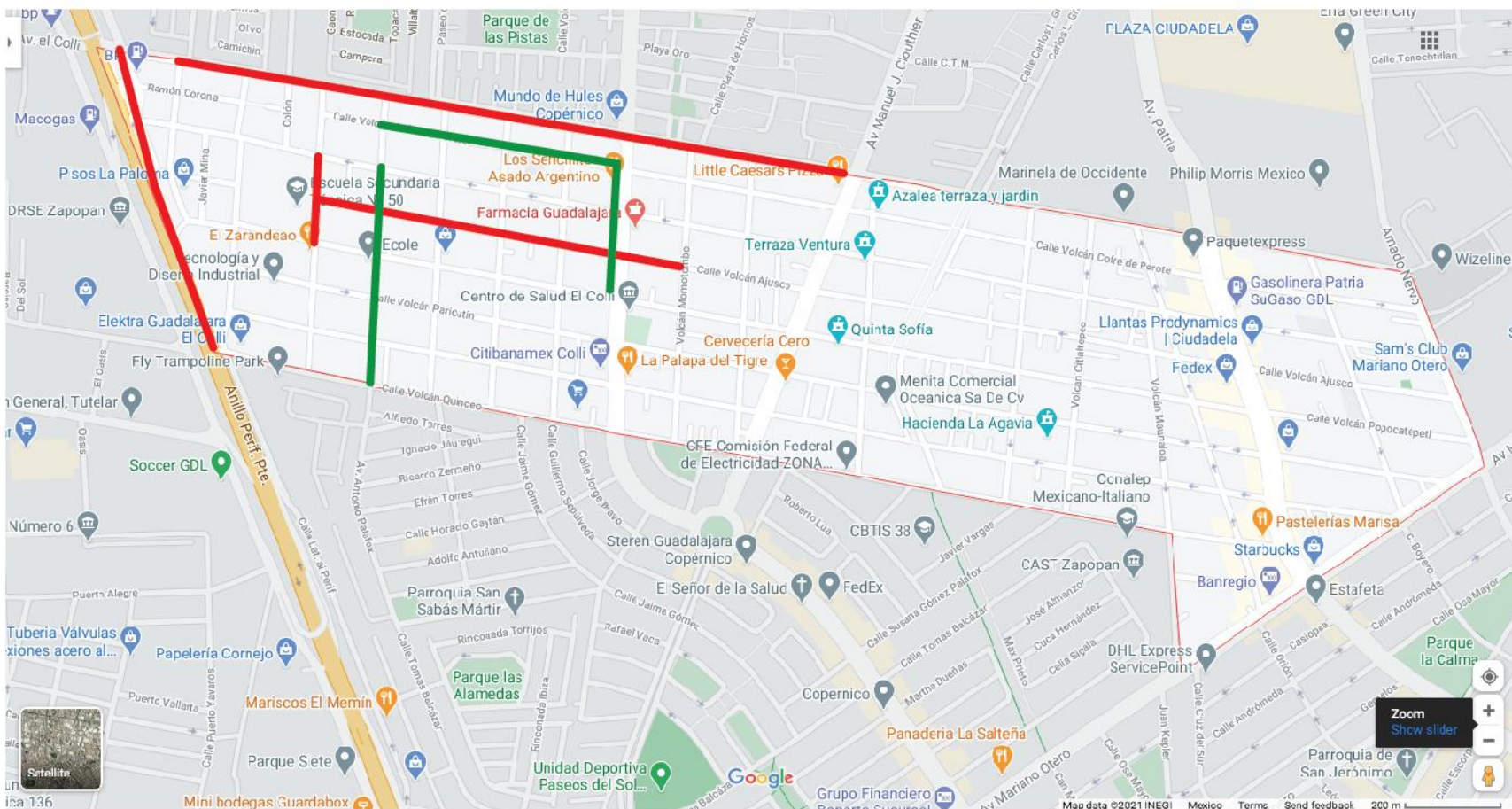


Figura 22. Mapa semaforizado colonia El Colli Urbano, Andrea, 24 años, R4

ANDREA, 24 AÑOS - R4

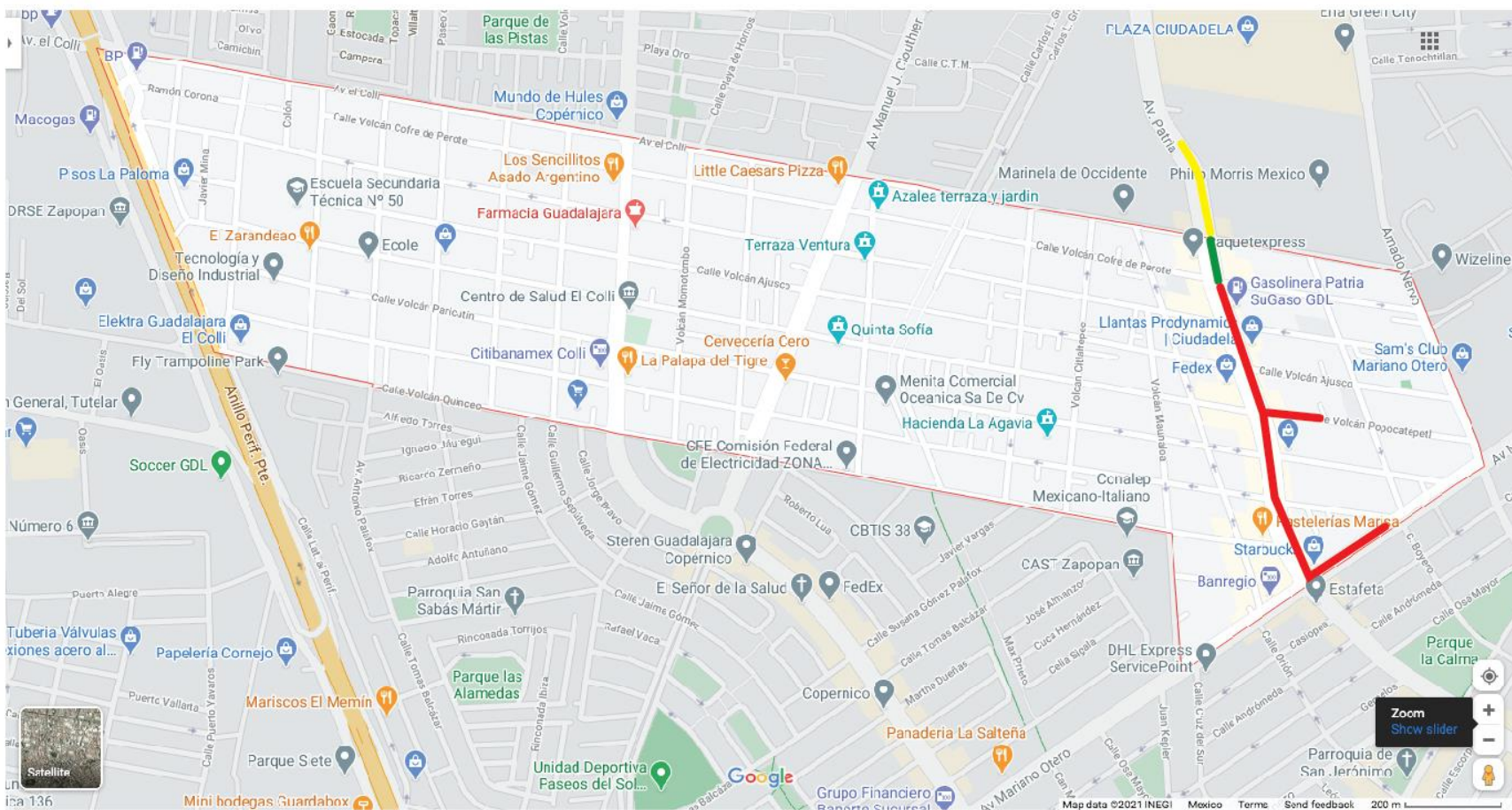


Figura 23. Mapa semaforizado colonia El Colli Urbano, Alma Rosa, 35 años, R4

ALMA ROSA, 35 AÑOS - R4

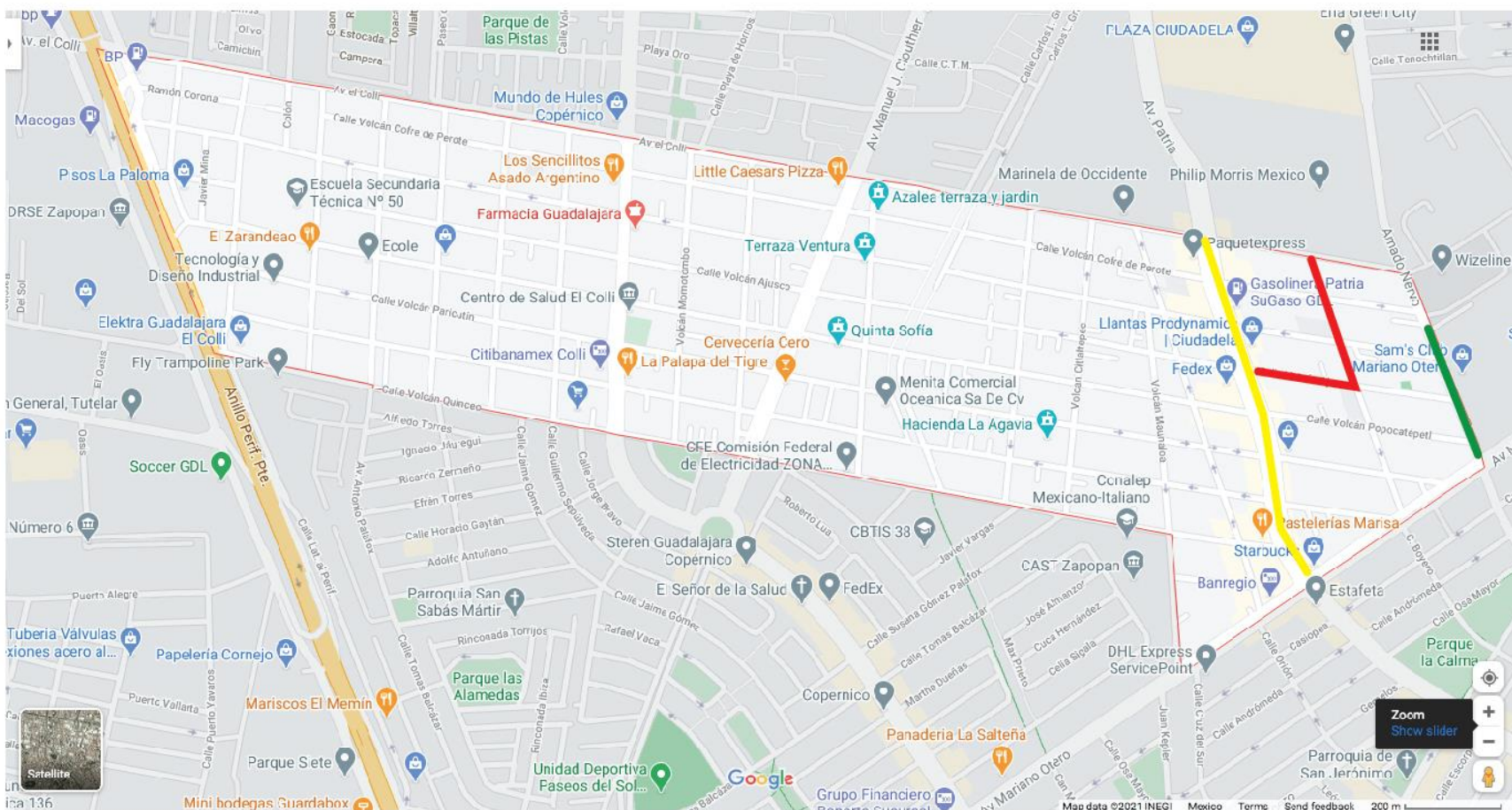


Figura 24. Mapa semaforizado colonia El Colli Urbano, Luz Elena, 35 años, R2

LUZ ELENA, 35 AÑOS - R2

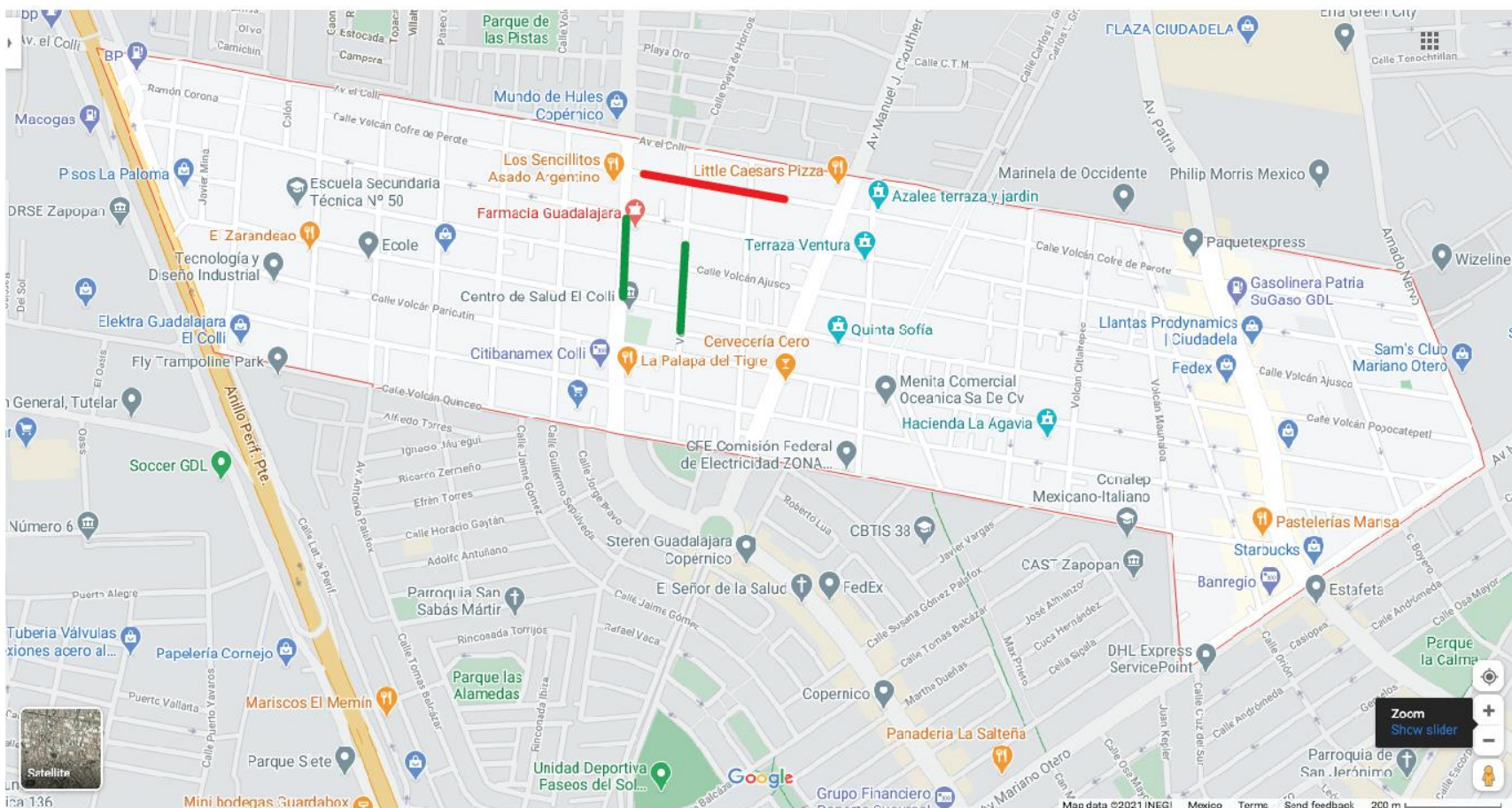


Figura 25. Mapa semaforizado colonia El Colli Urbano, Paola, 41 años, R2

PAOLA, 41 AÑOS - R2

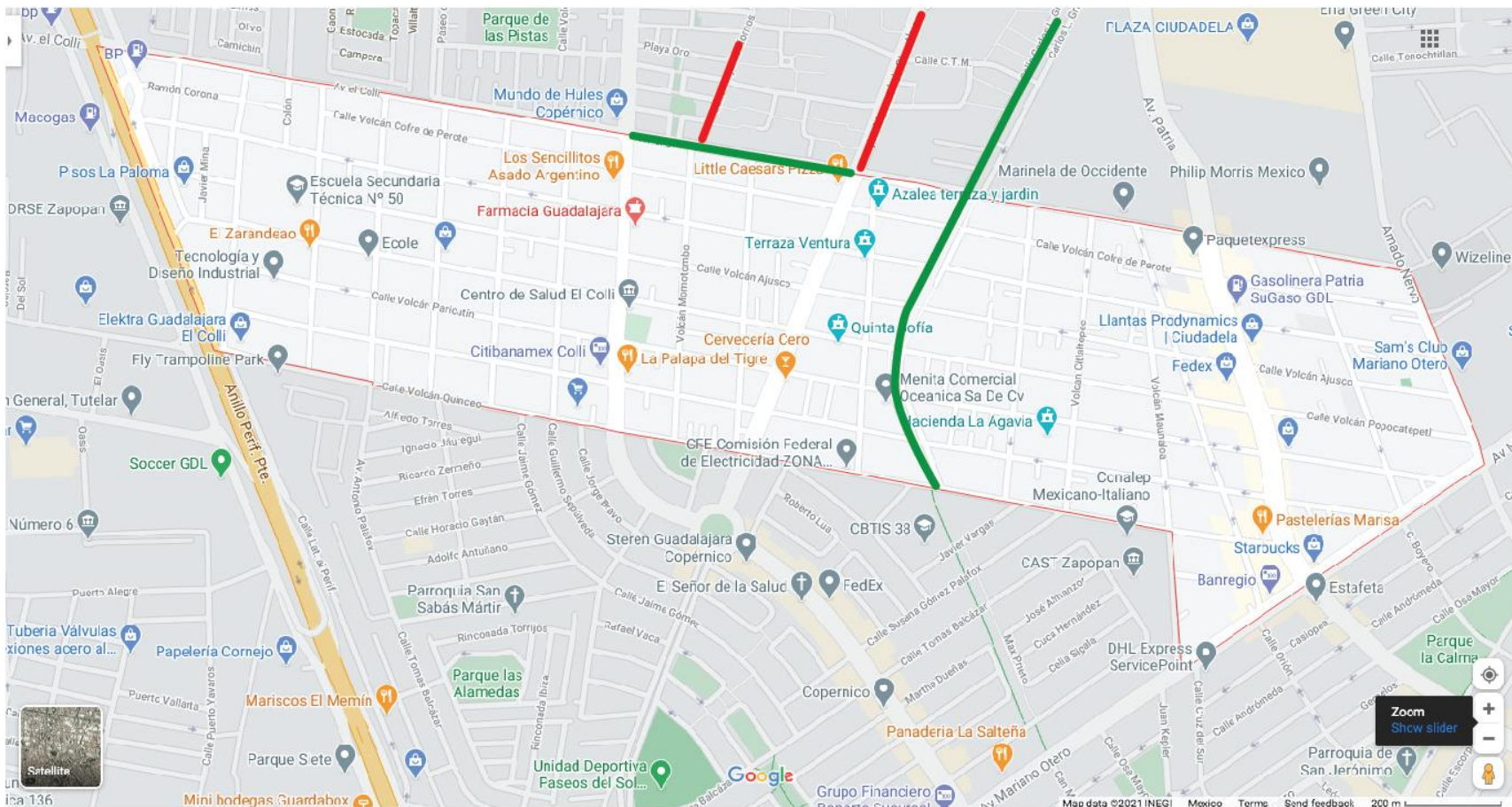


Figura 26. Mapa semaforizado colonia El Colli Urbano, Evangelina, 50 años, R3

EVANGELINA, 50 AÑOS - R3

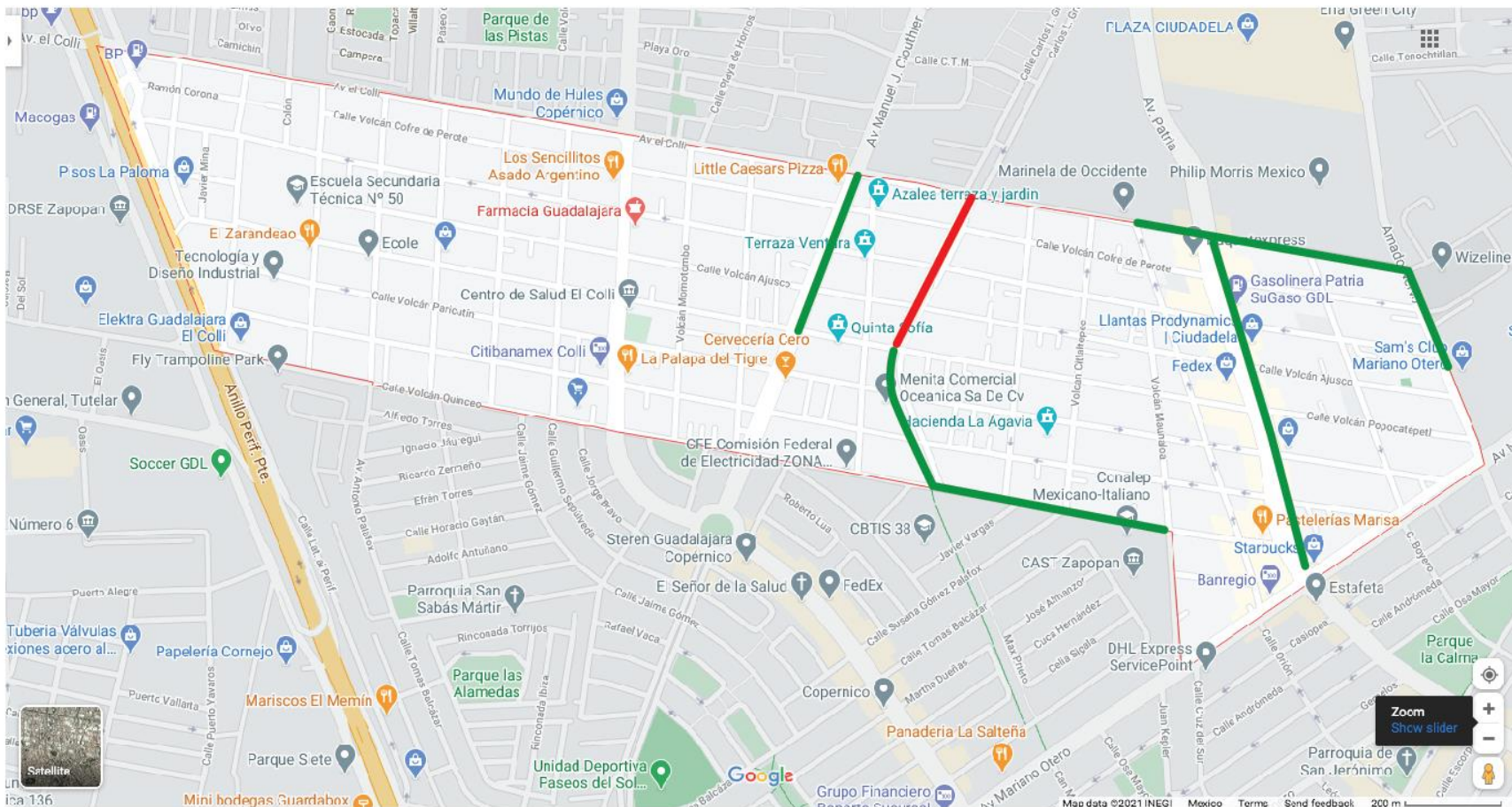


Figura 27. Mapa semaforizado colonia El Colli Urbano, Susana, 52 años, R1

SUSANA, 52 AÑOS - R1

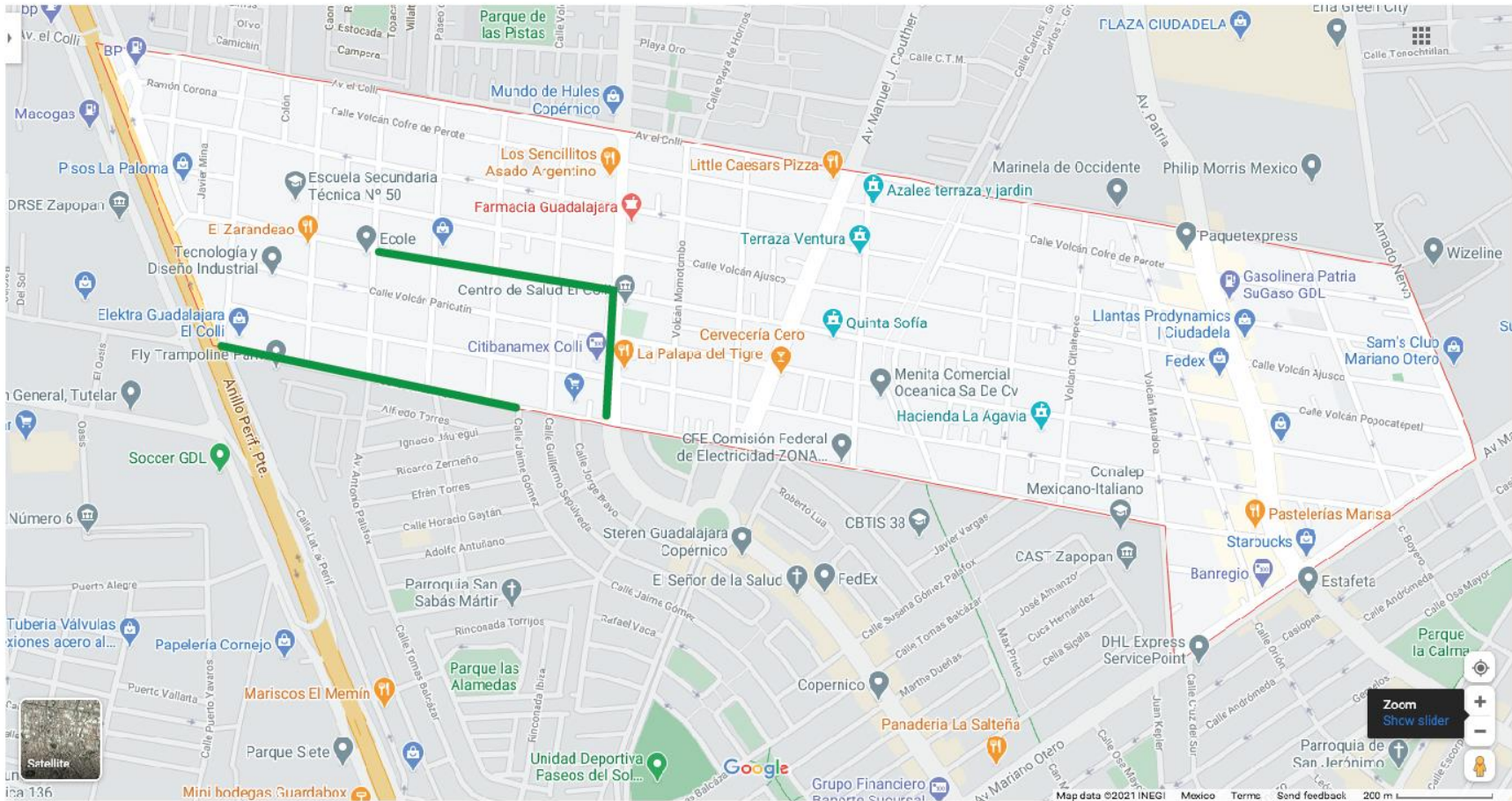


Figura 28. Mapa semaforizado colonia El Colli Urbano, María, 55 años, R3

MARÍA, 55 AÑOS - R3

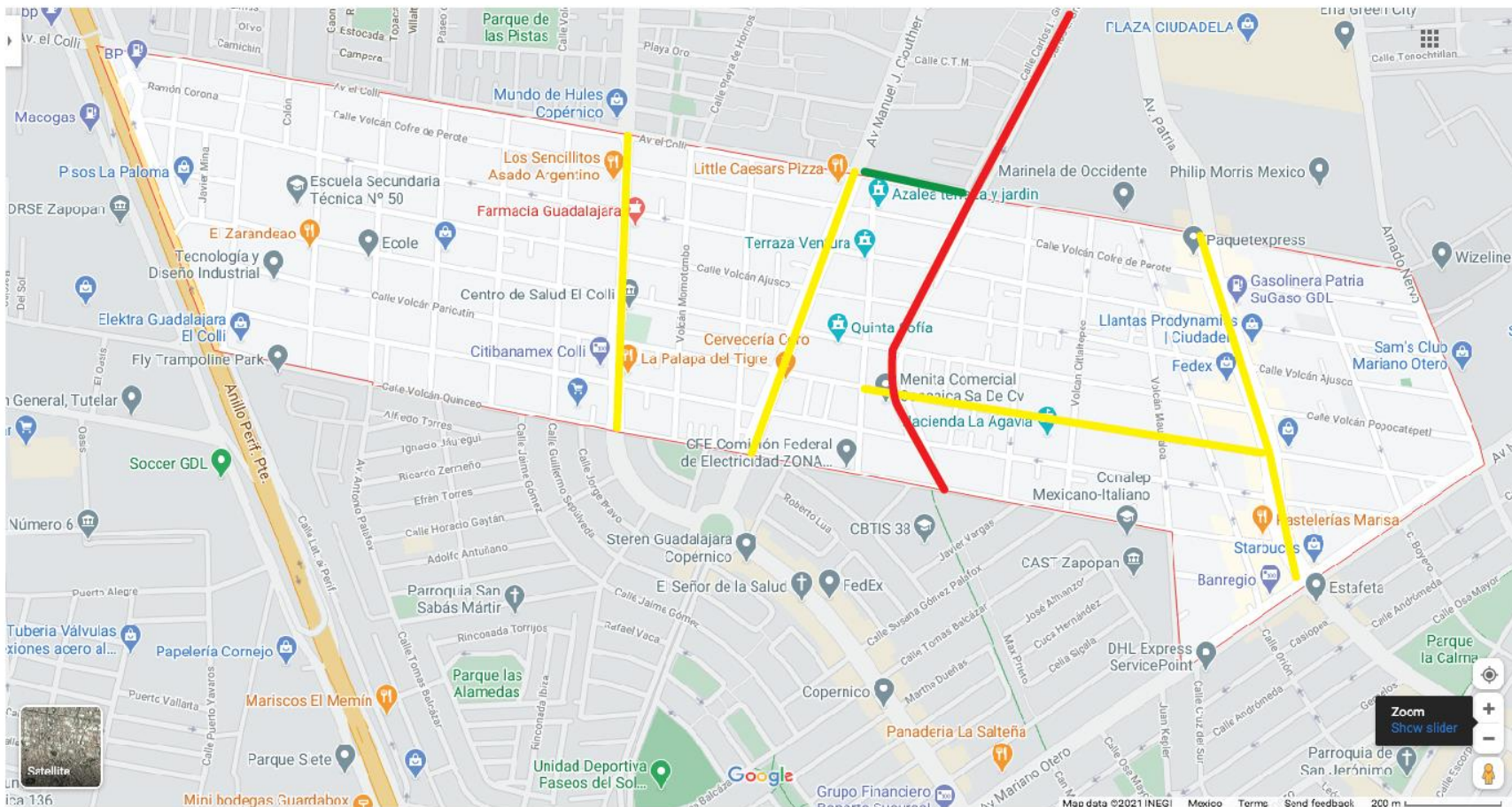


Figura 29. Mapa semaforizado colonia El Colli Urbano, Isabel, 58 años, R3

ISABEL, 58 AÑOS - R3

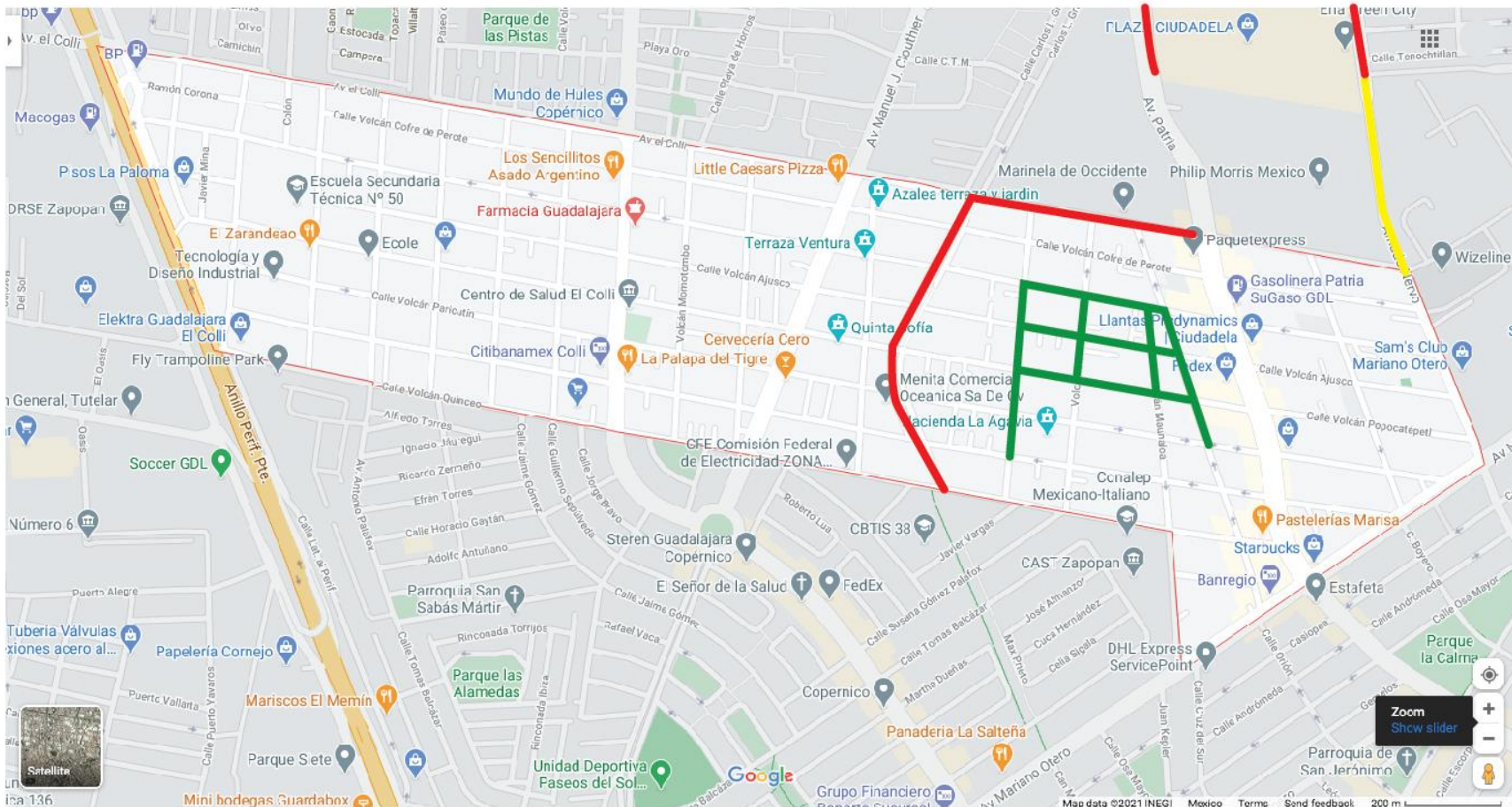


Figura 30. Mapa semaforizado colonia El Colli Urbano, María del Socorro, 60 años, R3

MARÍA DEL SOCORRO, 60 AÑOS - R3

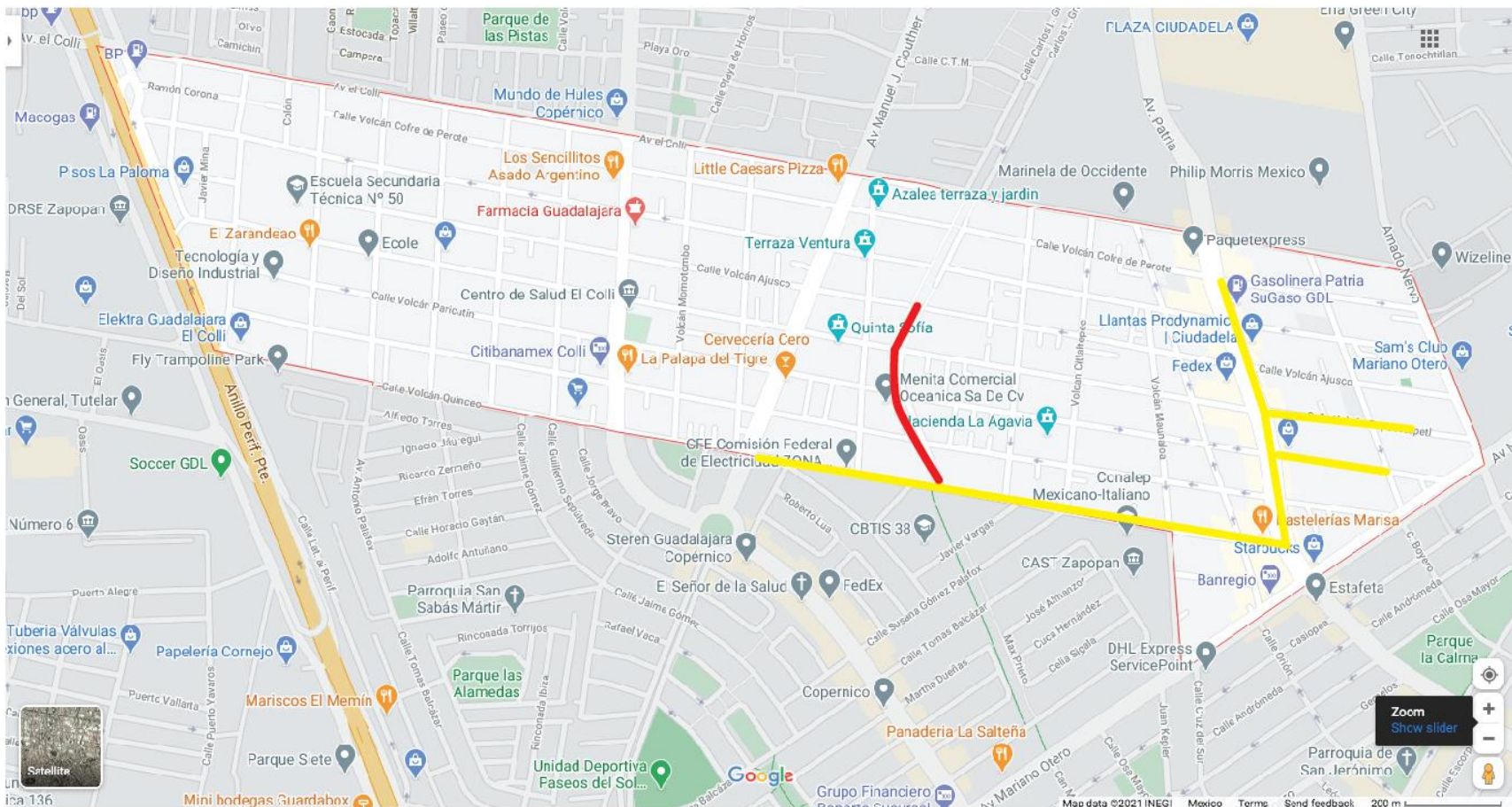
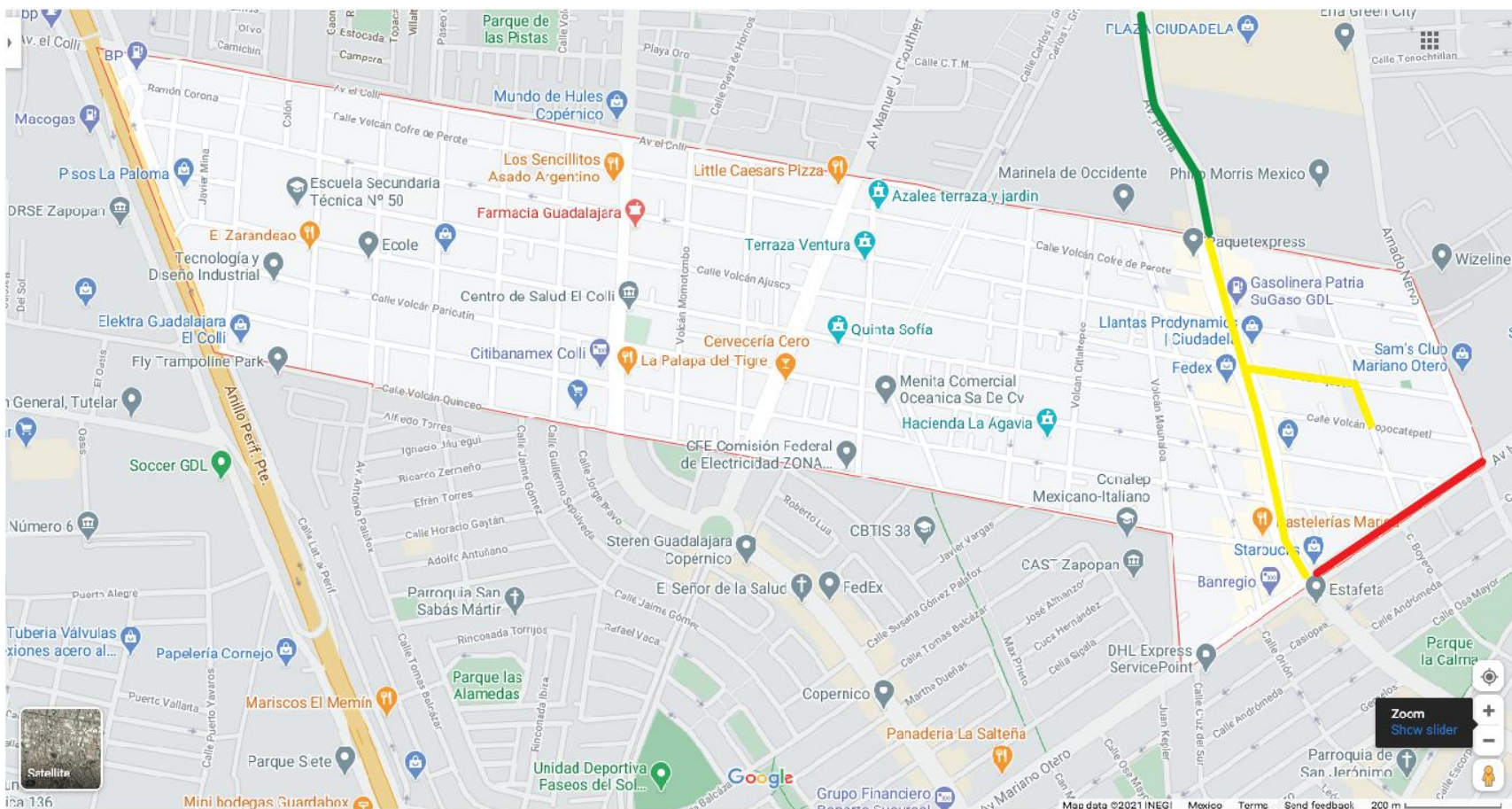


Figura 32. Mapa semaforizado colonia El Colli Urbano, Guillermina, 70 años, R4

GUILLERMINA, 70 AÑOS - R4



Conclusiones

La percepción de la seguridad e inseguridad de los espacios siempre está en relación con la experiencia y las características particulares de cada persona. Factores como la edad o la sociabilidad de la persona en el barrio siempre influyen en su percepción.

A partir de las observaciones del equipo del trabajo de campo, se reconoce que la colonia Colli Urbano tiene dinámicas distintas según las vocaciones particulares de cada zona. Por lo general, las mujeres solo usan el espacio público en rutas concretas, mientras que el resto permanece ocupado mayoritariamente por varones, o sin uso, lo cual puede explicar algunas de las dinámicas particulares de esta colonia, a diferencia de los hallazgos en los estudios anteriores del proyecto de Radiografía en Santa Margarita y la Constitución (2020), cuyo uso del espacio público por mujeres es mucho más intenso, y la interacción social en calles, plazas, parques y mercados es muy activa. Una de las diferencias fundamentales está en relación con la incidencia del acoso, que aquí parece ser menor.

Al igual que en las Radiografías anteriores, en el Colli Urbano las zonas de acoso se identifican principalmente por las mujeres jóvenes y sobre todo en el perímetro de las escuelas secundarias y superiores, aunque se habla menos de colectivos de varones percibidos como amenazantes, si bien se menciona a la Plaza Ejidal del Colli y al Mercado Los Volcanes -que no funciona como tal- como sitios a evitar porque allí se reúnen usuarios de drogas.

Otra de las cuestiones referidas es la limitación nocturna del espacio para un cierto grupo etario, ya que las mujeres jóvenes manifiestan que buscan circular por las calles acompañadas y evitan hacerlo después de las 10 de la noche. Una posible explicación al hecho de que las dinámicas de acoso estén menos generalizadas, tendría que ver con que las mujeres simplemente no circulan a pie por zonas completas de la colonia, que tienen una vocación más bien industrial y no cuentan con infraestructura o incentivos que hagan necesario acceder a ellas, por lo cual los incidentes son muy localizados en los espacios particulares donde las viviendas, escuelas y comercios producen mayor tránsito.

Encontramos que las mujeres entre 18 y 30 años tienden a señalar en semáforo rojo áreas más grandes, especialmente las que están cerca del Anillo Periférico Norte. Esto se puede deber a que este sector se mueve más intensamente por la zona. La percepción respecto a la inseguridad en esta zona es coincidente con la observación respecto a la infraestructura: inexistencia de banquetas y mala iluminación hacen que esta franja tenga riesgos de seguridad tanto por la posibilidad de asaltos como por caídas y dificultad en su tránsito, lo que seguramente también produce la percepción de ser una zona desolada.

Hay concordancia a propósito del Periférico entre las mujeres de las colonias Constitución, Santa Margarita y Colli Urbano en cuanto a su apreciación como un espacio peligroso, así como en que esto es atribuido, en parte, al estado de la infraestructura.

En el caso de las mujeres mayores de 50 años encontramos que la zona de los recorridos 3 y 4 son las que ellas consideran con más alto riesgo, aunque en general este grupo etario semaforiza con rojo áreas más pequeñas o rutas específicas.

Avenida El Colli desde Anillo Periférico hasta la calle Volcán de Barú, también es una zona coincidentemente en rojo. Automóviles abandonados y mala iluminación son perceptibles en los alrededores.

La calle Volcán Pico de Orizaba, que posteriormente se convierte en Carlos L. Gracidas, es la del canal a cielo abierto que atraviesa la colonia y el cual es reportado como insalubre y lleno de basura lo mismo por los diarios locales que por las y los vecinos, lo que también es considerado en los mapas en semáforo rojo, al mismo tiempo que otras participantes señalan algunos de sus tramos en verde. La observación coincide con que esta zona es transitada y se utiliza como paseo. A las participantes preocupa sobre todo que el canal requiere limpieza y mayor atención.

Por último, la zona altamente industrial que corresponde a la ruta 4, que abarca de avenida Patria a la calle Amado Nervo, es una zona en la que se marca semáforo rojo y amarillo en varias de sus calles, caracterizadas por escasa visibilidad y poco tránsito de personas.

RECOMENDACIONES

Desde nuestra perspectiva, la colonia del Colli Urbano se caracteriza por la fragmentación de su espacio, relativo a la zonificación natural que se produce por las diferentes vocaciones que en ella se encuentran, pero no interactúan. Las mujeres transitan el espacio público, sin embargo, no se lo apropian, porque las condiciones urbanísticas de la zona son inhóspitas y las plazas, parques y mercado no se distribuyen e interconectan adecuadamente, ni tampoco invitan a desarrollar actividades que promuevan el tejido social, por lo que se recomienda:

- Una intervención urbana que aproveche la infraestructura existente para fomentar más la participación segura de las mujeres y niñas en el espacio público a través del mejoramiento de los espacios, trazado de rutas seguras, reactivación del mercado y actividades de animación.
- Aprovechar el trazo del canal que, al atravesar la colonia, podría contar con una franja verde y no estar constantemente interrumpido por vías de circulación, en ese sentido, podría ser renovado como parque lineal como ha sucedido exitosamente en otros espacios públicos de Zapopan con características similares.
- Poner especial atención en la zona del Periférico: es necesario que haya banquetas, limpieza y aparcamiento a propietarios de lotes en malas condiciones y toda la infraestructura urbana requerida para que sea transitable y segura.
- Atender el puente peatonal que se ubica en el Periférico y que corresponde a la colonia proporcionando seguridad a quienes lo transitan a través de vigilancia o botón de seguridad ya que aquí, como en otros lugares, produce una sensación de inseguridad y ello limita su uso para prevenir hechos delictivos (robos y violencia sexual) (Andrade y Mancera 2018). Si bien, dada la coincidencia con Santa Margarita y la Constitución, esta recomendación podría extenderse a todos los puentes de esa vialidad que corresponden al municipio.

- Revisar el estado de las cámaras en las zonas identificadas en rojo por la semaforización y el automapeo y, en su caso, colocar botones de pánico.

RECOMENDACIONES DE LAS MUJERES

Las recomendaciones que hicieron las mujeres de la colonia para mejorar las condiciones de seguridad en que habitan su colonia son:

- Mejorar la iluminación de las calles.
- Retirar autos abandonados.
- Más presencia de policías.
- Mejorar los comités vecinales.
- Establecer una campaña de recolección de basura.

RECOMENDACIONES DE COMERCIANTES

Las opiniones de los comerciantes están divididas en dos: por una parte están los que han sufrido asalto o robo en sus negocios, usualmente son los comercios que se encuentran en las avenidas: “Está solo por aquí, una vez nos robaron (Avenida Clouthier esq. avenida del Colli), después de las tres de la tarde se queda solo, no hay patrullas rondando, en día de tianguis que hay más gente, nos sentimos seguros” (Iván 25 años); y los que refieren sentirse tranquilos porque nunca les ha pasado nada o cuando les sucedió fue hace más de tres o cuatro años, por lo general son comercios que se encuentran en las calles de la colonia como tiendas de la esquina, papelerías, negocios de comida “No me ha pasado nada aquí es muy tranquilo (Volcán Fujiyama), los vecinos nos conocemos y estamos al pendiente, mi mamá y yo trabajamos aquí desde hace cuatro años” (Laura 42 años).

Las sugerencias de los comerciantes van encaminadas sobre todo a que:

- Haya presencia de policías en las calles, ya que refieren que no se ven pasando ni en patrullas, motocicletas o en bicicletas;

- Que se establezcan comités de vigilancia que favorezcan la comunicación y la unidad entre ellos.

Referencias bibliográficas

Andrade Ochoa, Sergio, y Mancera Gutiérrez, Miguel Ángel (2018). La seguridad vial y los puentes (anti) peatonales en México y América Latina. *Antropología. Revista interdisciplinaria del INAH*, 2(4), enero-junio: 32-42. Disponible en <http://ilitia.cua.uam.mx:8080/jspui/handle/123456789/384>.

Espeleta, Mariana y Martínez, Dolores (2020) “Radiografía de violencia contra las mujeres (VCM), de las colonias Santa Margarita y Constitución, Zapopan, con base en puntos de riesgo y su semaforización en el espacio público para prevenir la violencia contra las mujeres”. Zapopan: Instituto Municipal de las Mujeres Zapopan para la Igualdad Sustantiva.

Índice de cuadros

Cuadro 1. Claves de elementos centrales de seguridad en la colonia.....	15
Cuadro 2. Automapeo de caminata en ruta 1 (Periférico pte. – av. Copérnico)	26
Cuadro 3. Automapeo de caminata en ruta 2 (av. Copérnico – Manuel J. Clouthier)	33
Cuadro 4. Automapeo de caminata en ruta 3 (av. Manuel J. Clouthier - Volcán Maunaloa)	39
Cuadro 5. Automapeo de caminata en ruta 4 (Volcán Manualoa – av. Amado Nervo) .	45

Índice de fotografías

Fotografía 1. Flujo peatonal y vehicular en avenida Nicolás Copérnico.....	9
Fotografía 2. Calle Melchor Ocampo.....	12
Fotografía 3. Calle Volcán Pico de Orizaba.....	17
Fotografía 4. Volcán Popocatepetl.....	22
Fotografía 5. Volcán Popocatepetl y Nicolás Copérnico	25

Fotografía 6. Puente peatonal de Felipe Ruvalcaba y Periférico	27
Fotografía 7. Tianguis de martes en calle Volcán Fujiyama (espacio de socialización) 28	
Fotografía 8. Basura y banqueta inexistente en Ramón Corona esq. Del Volcán	28
Fotografía 9. Coche abandonado en esquina Volcán Jorullo y Volcán Fujiyama	29
Fotografía 10. Casa abandonada sin banqueta en esq. Volcán Jorullo y Volcán Fujiyama	29
Fotografía 11. Banqueta inexistente en Felipe Ruvalcaba esq. Volcán Ceboruco	34
Fotografía 12. Mercado Los Volcanes	34
Fotografía 13. Casa abandonada en Volcán Vesubio y Volcán Momotombo	35
Fotografía 14. Entrada sur del canal en calle Felipe Ruvalcaba	40
Fotografía 15. Lote baldío y banqueta inexistente en Volcán Vesubio y Volcán Peña Nevada.....	44
Fotografía 16. Carencia de banqueta en avenida Felipe Ruvalcaba	49
Fotografías 17. Carencia de banquetas en Anillo Periférico	51

Índice de figuras

Figura 1. Código de semaforización.....	13
Figura 2. Rutas de caminatas.....	16
Figura 3. Mapa de contexto	19
Figura 4. Automapa de caminata en ruta 1	30
Figura 5. Mapa de infraestructura en recorrido diurno, ruta 1	31
Figura 6. Mapa de infraestructura en recorrido nocturno, ruta 1	32
Figura 7. Automapa de caminata en ruta 2	36
Figura 8. Mapa de infraestructura en recorrido diurno, ruta 2	37
Figura 9. Mapa de infraestructura en recorrido nocturno, ruta 2	38

Figura 10. Automapa de caminata en ruta 3 (avenida Manuel J. Clouthier - Volcán Maunaloa).....	41
Figura 11. Mapa de infraestructura en recorrido diurno, ruta 3.....	42
Figura 12. Mapa de infraestructura en recorrido nocturno, ruta 3.....	43
Figura 13. Automapa de caminata en ruta 4	46
Figura 14. Mapa de infraestructura en recorrido diurno, ruta 4.....	47
Figura 15. Mapa de infraestructura en recorrido nocturno, ruta 4.....	48
Figura 16. Mapa de semaforización consolidada de la colonia El Colli Urbano.....	52
Figura 17. Mapa semaforizado colonia El Colli Urbano, Paulina, 18 años, R1	53
Figura 18. Mapa semaforizado colonia El Colli Urbano, Paulina, 18 años, R2	54
Figura 19. Mapa semaforizado colonia El Colli Urbano, Scarlet, 20 años, R2.....	55
Figura 20. Mapa semaforizado colonia El Colli Urbano, Mabeth, 21 años, R1	56
Figura 21. Mapa semaforizado colonia El Colli Urbano, Andrea, 21 años, R1.....	57
Figura 22. Mapa semaforizado colonia El Colli Urbano, Andrea, 24 años, R4.....	58
Figura 23. Mapa semaforizado colonia El Colli Urbano, Alma Rosa, 35 años, R4	59
Figura 24. Mapa semaforizado colonia El Colli Urbano, Luz Elena, 35 años, R2.....	60
Figura 25. Mapa semaforizado colonia El Colli Urbano, Paola, 41 años, R2	61
Figura 26. Mapa semaforizado colonia El Colli Urbano, Evangelina, 50 años, R3	62
Figura 27. Mapa semaforizado colonia El Colli Urbano, Susana, 52 años, R1	63
Figura 28. Mapa semaforizado colonia El Colli Urbano, María, 55 años, R3.....	64
Figura 29. Mapa semaforizado colonia El Colli Urbano, Isabel, 58 años, R3	65
Figura 30. Mapa semaforizado colonia El Colli Urbano, María del Socorro, 60 años, R3	66
Figura 31. Mapa semaforizado colonia El Colli Urbano, Josefina, 67 años, R4	67
Figura 32. Mapa semaforizado colonia El Colli Urbano, Guillermina, 70 años, R4.....	68

Anexos

Anexo 1. Recorridos con mujeres por la colonia El Colli Urbano

Mujeres participantes: 36

Rango de edad: 18 a 70 años

Fechas: 1 al 28 de febrero de 2021

Para organizar las caminatas, en principio se dividió la colonia en cuatro segmentos, la intención fue observar las diversas áreas segmentadas naturalmente por grandes avenidas y en las que existen vocaciones diversas, habitacionales, comerciales y mixtas.

Para comenzar y previo a cada caminata se realizó una explicación sobre el proyecto y el sentido de la caminata. Estas caminatas se realizaron en un momento de la pandemia en que la semaforización indicaba color naranja; esto es, riesgo alto.

1. Polígono entre Anillo Periférico, avenida Nicolás Copérnico, avenida El Colli y calle Volcán Quinceo.
2. Avenida Nicolás Copérnico, avenida Manuel J. Clouthier, calle Volcán Quinceo y avenida El Colli.
3. Avenida Manuel J. Clouthier, avenida El Colli, avenida Patria, avenida Mariano Otero y calle Volcán Maunaloa.
4. Avenida El Colli, avenida Patria, avenida Mariano Otero y calle Amado Nervo.

CAMINATA 1. Anillo Periférico, avenidas Nicolás Copérnico y El Colli y calle Volcán Quinceo

Mujeres participantes: 8

Nombres y edades: Karina 20 años, Mabeth 21 años, Eva 32 años, Aurora 40 años, Consuelo 45 años, Paulina 18 años, Andrea 24 años, Susana 52 años

Fecha: 15 de febrero 2021

Hora: 9:30 am

Clima 24°C

Distancia recorrida: 2 km

El recorrido inició en la calle Volcán Fujiyama a la altura de la Secundaria #50. Es uno de los pocos lugares de la colonia donde se observa más presencia de mujeres dado que se encuentra la escuela y comercios atendidos por ellas. Se nota más basura en las calles y banquetas, aunque no en exceso. Es tiempo de inscripciones, así que las mujeres acuden a hacer los trámites de sus hijos. Las banquetas son irregulares en ambos lados de la calle, en la esquina con Volcán Jorullo la banqueta no existe. “Camino cargando a mi bebé de 5 meses por la calle, tengo que subir y bajar banquetas porque hay pedazos donde están rotas” (Karina 20 años). Las mujeres refieren que el alumbrado falla mucho por esta zona “esta calle (Volcán Fujiyama) está muy oscura, también en Volcán Zacatecas y Colima fallan las luminarias” (Andrea 24 años). En el recorrido nocturno se observaron tramos de la calle oscuros debido a la distancia entre las luminarias y árboles frondosos (Volcán Fujiyama esq. Avenida El Colli), llegando a Volcán Jorullo la iluminación mejora debido a las luces de los negocios que están frente a la secundaria. Las mujeres nos dicen que se sienten seguras en la zona porque todos los vecinos se conocen, e inseguras ya que el alumbrado público seguido falla y se queda oscuro y porque a partir de las 6 de la tarde la colonia se queda sola, sobre todo en las zonas donde hay bodegas (sur).

En la noche la calle está bien iluminada, no se vieron luces descompuestas o apagadas, aunque los árboles de la Secundaria #50 efectivamente oscurecen parcialmente.

“En el restaurante El Zarandeano (Volcán Popocatepetl esq. Volcán Fujiyama) pasan diferentes rutas de camión y hay que estarse cuidando de las camionetas que circulan varias veces. La semana pasada dejaron por allá varias camionetas de la balacera de Andares del 11 de febrero del 2021. En Volcán Cofre de Perote me venía siguiendo un tipo en un taxi, yo no me di cuenta hasta que mi abuelita me dijo -te vienen siguiendo-, el hombre se siguió de largo. Años atrás sí levantaban gente, ahora no se oye mucho de eso, aunque hace dos meses levantaron a un señor que venía en un carro (Volcán Fujiyama esq. Volcán Jorullo), una camioneta lo detuvo, lo sacaron y se lo llevaron. Me siento segura porque todos me conocen, sí hay puntos peligrosos y por eso prefiero no salir después de las 10 de la noche, cuando salgo lo hago acompañada” (Mabeth 21 años). Por la noche se observó que la zona del restaurante hacia el sur y poniente se

encuentra bien iluminada por el alumbrado público y las luces exteriores de las bodegas, es una zona donde no se ven peatones ni tráfico circulando.

La caminata continuó hacia el norte a la avenida Del Colli, y de ahí vuelta hacia el poniente donde se encuentra la Plaza Ejidal del Colli, la única plaza de la colonia. Aquí varias mujeres cuentan que hay narcomenudeo. “La Plaza Ejidal del Colli es peligrosa, se juntan mariguanos. La Plaza Ejidal del Colli efectivamente es oscura debido a algunas luminarias descompuestas, aunque había jóvenes y niños jugando en ella.

Aurora (40 años) tiene su consultorio en la Plaza Ejidal desde hace cuatro años, trabaja con muchachos con problemas de drogas por lo que dice tener muy buena relación con ellos, por eso mismo se siente segura en la colonia. “Los chavos me vienen a decir:

-Ya váyase doctora-

- ¿Por qué, mi amor? - les pregunto.

-Nomás, hoy váyase temprano- me dicen.

Al día siguiente hay periodicazos con cosas que pasaron” (Aurora 40 años).

“En Avenida Del Colli entre Volcán Fujiyama y Volcán Zacatecas, hay una casa donde distribuyen droga” (Mabeth 21 años).

Otra es la experiencia de Consuelo de 45 años, para quien la Plaza Ejidal del Colli sí es segura porque está iluminada. Ella vive frente a la plaza. “La avenida del Colli está muy oscura por los árboles del camellón y hay mucho coche estacionado afuera de los talleres mecánicos; donde una vez a mi hija la mayor la rodearon dos tipos, ella cruzó hacia la calle y se fue corriendo”. Paulina de 18 años, suele caminar hasta la avenida Copérnico, pero siempre acompañada de sus amigas o su novio, le parece una zona segura porque hay mucha gente, comercios y tránsito de autos, aunque una vez allí (en Copérnico) ella y sus amigas se toparon con un exhibicionista masturbándose arriba de su auto.

La ruta avanzó por la calle Melchor Ocampo hacia el sur para después girar en Ramón Corona hacia el poniente, aquí las casas son pequeñas, de una planta. Luego, al llegar a la calle Morelos se observó un lote lleno de camiones y remolques abandonados, mucha basura tirada y quemada en la banqueta que, por cierto, no existe, es una esquina muy sucia y solitaria. En la noche toda esta zona está iluminada, aunque sigue solitaria. El recorrido siguió por Morelos hacia el sur hasta Volcán Ajusco donde dimos vuelta hacia el oriente. Esta zona ya es de grandes bodegas, ahí se pueden ver algunos camiones estacionados, las banquetas son estrechas y terregosas. Hay algunas casas de una planta por la zona. Toda esta zona poniente limítrofe con el periférico (desde Avenida El Colli hasta Volcán Ajusco) se encuentra iluminada, aunque no hay banquetas, hay una brecha de tierra; no se observa gente caminando ni de día ni de noche. Al continuar por Volcán Ajusco ésta topa con la barda poniente de la Secundaria #50, frente a ella hay casas sucias y en mal estado (calle Melchor Ocampo). Allí giramos a la izquierda hasta llegar a la calle Volcán Jorullo donde dimos vuelta a la derecha en dirección al oriente, bordeando la barda de la secundaria que abarca toda la cuadra. Es una calle angosta, del lado izquierdo hay casas pequeñas y descuidadas con tiliches en las cocheras. Llegamos a Volcán Fujiyama y giramos en dirección al sur, es una calle con algo de basura en la banqueta, producto de los locales que hay frente a la entrada de la secundaria, aquí se observa más presencia de mujeres en los negocios. La cuadra entre Volcán Ajusco y Volcán Popocatepetl carece de banqueta del lado izquierdo por lo que la gente camina por la calle. A partir de Volcán Popocatepetl, hasta Felipe Ruvalcaba, la zona es básicamente de bodegas, de noche es una zona bastante iluminada debido al alumbrado público, a la luz exterior propia de las bodegas y además, no hay árboles frondosos. Llegando a la avenida Felipe Ruvalcaba dimos vuelta hacia el poniente, rumbo al Periférico. Se siguen percibiendo bodegas, grandes almacenes y algunos puestos ambulantes de comida. Se nota más presencia de hombres que de mujeres. En la esquina de Felipe Ruvalcaba y Periférico hay una tienda Elektra que es un punto de entrada y salida de mucha gente, automóviles, autobuses y camiones. Hay una parada de camión y un puente peatonal que cruza el Periférico y conecta el Colli Urbano con la colonia Paraísos del Colli. “Periférico es horrible, en el puente es estar viendo quién pasa; antes de cruzar hay que ver si está sólo y quién está del otro lado porque sí hay

mucho asalto (Mabeth 21 años). “Por el Elektra es inseguro, hay asaltos en el puente peatonal” (Paulina 18 años).

En el lado poniente de la colonia, cerca del Periférico, hay muchas bodegas grandes donde se observan camiones estacionados y poca gente caminando, la gente nos comenta que a partir de las seis de la tarde todo aquello se queda solo, lo que hace que los habitantes de la colonia eviten circular por allí. Hay un tramo de la lateral del periférico que va desde Volcán Paricutín hasta la avenida Del Colli que es una brecha de tierra hecha por el paso de los autos. De la zona de la Secundaria #50 (Volcán Fujiyama) hacia el oriente, se empiezan a ver casas de una planta, alternadas con cotos, negocios y bodegas. Desde el Periférico hasta la Avenida Copérnico se puede observar más presencia de mujeres jóvenes que del lado centro y oriente del Colli Urbano.

En el recorrido nocturno de este segmento se vio que en general las luminarias funcionan, son pocas las que están apagadas, algunas inexistentes que parecen ser necesarias. Toda la zona poniente de bodegas está bien iluminada, se observa gente saliendo de trabajar en “horas pico”. Al norte en la avenida del Colli, en general, se ve oscurecida por la presencia de árboles frondosos en el camellón, autos estacionados en ambos lados de la avenida y banquetas estrechas y como en toda la colonia, desniveladas. Al sur por la avenida Felipe Ruvalcaba se observan algunas luminarias descompuestas, pero en general esta arteria vial se ve iluminada.

CAMINATA 2. Avenida Copérnico - Avenida Manuel J. Clouthier

Mujeres participantes: 10

Nombres y edades: Scarlet 20 años, Luz Elena 35 años, Edith 40 años, Lupita 55 años, Alma Luz 63 años, Paulina 18 años, Paty 43 años, Paola 41 años, Susy 20 años, Imelda 57 años.

Fecha: 19 de febrero del 2021

Hora: 11:00 am

Clima 24°C

Distancia recorrida: 1.5 km

El recorrido dio inicio en la esquina de las avenidas Copérnico y Felipe Ruvalcaba y continuó por Copérnico hacia el norte. Ésta es una avenida mayormente comercial con algunos edificios de departamentos. En la esquina con Volcán Paricutín, hay una pequeña unidad deportiva enrejada, un mercado llamado Los Volcanes y un Centro de Salud, todo esto en la misma manzana (entre Copérnico y Volcán Momotombo). Las mujeres en entrevista nos comentan que en esa zona se juntan grupos de hombres a drogarse (unidad deportiva y mercado). “Por las noches hay mucho vago, se juntan en el mercado Los Volcanes; el Centro de Salud también es peligroso porque está oscuro” (Paulina. 18 años). “El mercado no funciona como tal desde hace diez años más o menos. Vive gente allí y en la noche está muy oscuro y solo (Volcán Momotombo) (Luz Elena 35 años). Por la ruta de Volcán Popocatepetl hacia el oriente, en la esquina de Volcán Momotombo, se encuentra el mercado de Los Volcanes. Esta es una zona muy sucia, descuidada, abandonada, con pocos locales comerciales abiertos, no se ve gente que acuda a consumir. Al paso se puede percibir olor a marihuana proveniente de los locales comerciales que están enfrente. Vimos a una mujer de aspecto indigente poniéndose sus pantalones en plena banqueta debajo de la sombra de un gran árbol frondoso. “Mi abuela vive cerca del mercado y en las noches hay mucho vago, se juntan allí” (Paulina 18 años). Al dar vuelta en Volcán Momotombo, rodeando el mercado y se encuentran varios autos abandonados aparcados en su estacionamiento. En la noche se observan dos luminarias descompuestas en la avenida Copérnico, justo fuera de la unidad deportiva. El Centro de Salud está iluminado, pero al llegar al mercado Los Volcanes se observan varios árboles frondosos que oscurecen la luz de las luminarias que sí funcionan, se observa una tiendita abierta en el mercado, todos los demás locales están cerrados, hay jóvenes afuera de la tienda y en los locales de enfrente. Volcán Momotombo, entre Volcán Popocatepetl y Volcán Paricutín, sí está iluminada, aunque toda esa manzana presenta algo de basura en las banquetas y maleza crecida. Llegamos a Volcán Paricutín y dimos vuelta a la izquierda rumbo al oriente. “En la noche no paso por la unidad o por toda esa manzana del mercado porque está oscuro, también en Volcán Cofre de Perote entre Clouthier y Copérnico no hay mucha luz (...) Antes se veían más vagos, pero ya han disminuido (Luz Elena 35 años), al dar vuelta en Volcán Boquerón hacia el norte, nos comenta Edith de 40 años que el alumbrado es deficiente,

lo ha reportado y le piden en la CFE toda una serie de requisitos que vuelven lento y engorroso el proceso, aunque al final sí van a reparar las luminarias, también se queja de la basura: “la cantidad de basura es preocupante, deberían de multar a la gente que no limpia el frente de su casa y a las compañías de cable que vienen a instalar y dejan su basural (...) aunque en general, cuando saco a pasear a mi perro, me siento segura gracias a Dios”.

Giramos a la derecha en la calle Volcán Popocatepetl rumbo al oriente, las mujeres nos comentan que por esta zona está oscuro “falta luz en Volcán Popocatepetl y también en Volcán Jorullo” (Lupita 55 años). De noche, Volcán Popocatepetl, desde el mercado Los Volcanes hasta el canal, presenta zonas oscuras debido a luminarias descompuestas y árboles frondosos, sobre todo en la esquina con la avenida Clouthier. todo este tramo está muy deteriorado, falta de iluminación, árboles frondosos, banquetas inexistentes y basura. En la esquina con el canal, hay luminarias descompuestas.

Nos dirigimos nuevamente hacia el norte por la Avenida Manuel J. Clouthier, ahí se aprecian locales comerciales y bodegas, en ambos lados de la avenida. Aquí hay más circulación de personas comprando, y esperando el autobús. El estado de la calle y las banquetas es bueno. Al girar a la izquierda por Volcán Ajusco rumbo al poniente, el estado de la calle se observa regular y las banquetas descuidadas. La afluencia de personas a pie disminuye considerablemente en comparación con las avenidas. “Los vecinos nos conocemos, eso me hace sentir segura, pero sí hay delincuencia; hace tres días a mi hermano le robaron su camioneta aquí en la esquina (Volcán Ajusco esq. Volcán Boquerón). Se la habían robado hace un mes, la recuperó y se la volvieron a robar” (Alma Luz 63 años).

De la calle Volcán Momotombo hacia el norte hasta Volcán Jorullo, las calles presentan banquetas estrechas, frecuentemente obstruidas, árboles frondosos y muy pocos peatones en las banquetas. Llegamos hasta la avenida Copérnico, allí se vuelve más angosta y tiene en ambos lados comercios, mucho tráfico de automóviles y autobuses, gente en las esquinas esperando el camión o comprando en los locales. “Siento

inseguridad de que me roben, traigo la mochila al frente. Cuando escucho ruido de bicis o motos, siempre volteo porque ya me han agarrado las pompis” (Susy 20 años). De ahí la caminata continuó hacia el norte a la avenida El Colli que se recorrió hacia el oriente. En ese camino las banquetas siguen siendo estrechas a pesar de ser avenida, hay locales comerciales alternando con casas habitación y autos estacionados. Los sábados se pone el tianguis, desde Copérnico hasta Volcán Cotopaxi, se nota la presencia de mujeres que se dirigen y regresan del tianguis con sus compras. Esta avenida está dividida por una barda de piedra no muy alta que separa a su vez a la colonia del Colli Urbano del Colli Primavera y Colli CTM. “No hay comunicación con los vecinos del Colli CTM, parece que no les interesa relacionarse con nosotros, allá es boca de lobo. A mí me ayuda estar al lado de esta plaza porque está iluminado y las cámaras de vigilancia porque he escuchado que más arriba (avenida el Colli hacia el periférico) sí han robado” (Imelda 57 años). En la esquina de avenida El Colli y volcán Momotombo hay una tiendita a la que suele ir Paty de 43 años “No me atrevo a caminar más allá hasta Clouthier, porque está oscuro” comenta.

En este recorrido es notorio que las mujeres se sienten seguras en sus hogares porque manifiestan que se conocen entre todas, pero al caer la tarde no suelen salir porque el alumbrado público es deficiente, identifican como punto de riesgo el mercado Los Volcanes porque es una área descuidada, sucia, oscura y con árboles frondosos donde se suelen juntar vagos a drogarse. Las mujeres no manifiestan queja sobre acoso, más bien sobre inseguridad y falta de iluminación en las calles. Las avenidas Clouthier y Copérnico son las que tienen más movimiento peatonal y tráfico. Las calles que hay entre estas avenidas, son solitarias. Por las noches se ve más movimiento de personas platicando en las cocheras, niños jugando en la calle, en puestos de comida y las tienditas de la esquina que permanecen abiertas.

CAMINATA 3. Avenida Manuel J. Clouthier - Volcán Maunaloa

Mujeres participantes: 11

Nombres y edades: Evangelina 50 años, Araceli X años, Isabel 58 años, Marina 77 años, María 55 años, Alejandra 28 años, María del Socorro 60 años, Margarita 56 años, Ana 41 años, Claudia 49 años, Refugio 55 años.

Fecha: 22 de febrero del 2021

Hora: 10:00 am

Clima 24°C

Distancia recorrida: 2.5 km

Comenzamos el recorrido en la avenida Clouthier esquina con avenida El Colli. Clouthier es una avenida comercial con mucho tráfico y algunos peatones. Los sábados de tianguis aumenta el flujo peatonal y de mujeres. Los comerciantes sí acusan falta de seguridad, refieren que han sufrido asaltos y no ven ninguna patrulla haciendo rondines. “Una vez nos robaron aquí en la tienda, salí a buscarlos pero no los encontré (...) en día de tianguis nos sentimos más seguros porque hay más gente, no se ve ninguna patrulla pasando (...) también a los de la carnicería de enfrente (avenida Clouthier esq. avenida El Colli) (Carlos 26 años). “En mi negocio nunca nos ha pasado nada, aunque a mi hija sí la acosaba un señor que venía al taller de autos de al lado, era muy insistente: la invitaba a salir a cada rato, hasta que les dije a los del taller que ayudaran con él” (Claudia 48 años). De noche es una avenida iluminada, pero solitaria debido a que los negocios en su mayoría del ramo automotriz, cierran temprano. Dimos vuelta en dirección al oriente por Volcán Cofre de Perote rumbo al canal. Hay bodegas, negocios y alguna que otra casa habitación. Caminamos por la calle ya que las banquetas son estrechas y desniveladas. Es una calle solitaria que desemboca en una placita que está por encima del canal, aquí observamos del lado derecho, una gran bodega que abarca toda la cuadra del canal, donde estaban sólo hombres trabajando con vigas y escuchando música con volumen alto, frente a ésta hay otra bodega donde estaban dos trabajadoras platicando con otros compañeros en la banqueta. Esta zona de noche es solitaria pero bien iluminada. En el canal giramos hacia el sur. Caminamos por la lateral que está enrejada y adornada con abundantes bugambilias, sigue siendo una zona con poca gente caminando. En cada cruce de calle hay plazoletas con aparatos para hacer ejercicio, juegos infantiles, canchas de básquet, fútbol y bancas. De noche estos espacios

suelen ser puntos de reunión para jóvenes, mujeres y niños. Es una zona muy iluminada. En Volcán Popocatepetl y el canal sí hay paso para vehículos, no hay plazoleta y de noche está oscuro debido a luminarias descompuestas. Observamos que, en esta esquina, dentro del canal, viven personas que se dedican a reciclar plástico y aluminio. “El canal está feo, hay mucha basura; preferimos no pasar por allí, los muchachos que están viviendo allí no molestan” (Evangelina 50 años). “El canal lo volvieron a invadir indigentes, no me quejo de ellos, no han dado problemas” (Araceli X años). “Volcán Popocatepetl es una calle con banquetas descuidadas, hay mucha basura, al canal no me gusta ir porque está muy solo, sucio y descuidado” (Marina 77 años). Vimos pocos hombres fuera de algunas bodegas, mujeres ninguna hasta la esquina con Volcán Paricutín: estaban tres trabajando en una fonda. Continuamos hacia el sur donde dimos vuelta en Volcán Vesubio hacia el oriente. Del lado derecho hay varias bodegas y una escuela que abarca toda la cuadra, enfrente hay casas habitación enrejadas y cotos cerrados. “La colonia es insegura, oscura en la noche por los árboles frondosos, hace cuatro años me rompieron la puerta los albañiles que estaban construyendo las bodegas de enfrente, no vivimos encerrados porque sí; me robaron todo” (Margarita 56 años). De noche la calle está iluminada, aunque hay árboles frondosos que la oscurecen, se observan jóvenes reunidos en la plazoleta del canal y algunos otros platicando en las banquetas. “Hay mucho robo a casas, hace 20 días se robaron una bicis en Volcán Ajusco, quisieron abrir la casa, pero no pudieron” (Evangelina 50 años). Llegando al Volcán de Fuego dimos vuelta hacia el norte, en esta zona se ven más mujeres en la calle. En la esquina con Volcán Paricutín hay un DIF y frente a éste una tienda de abarrotes. Notamos que la zona se vuelve habitacional, no hay bodegas, las banquetas están en mejor estado y las calles se perciben más limpias. “Camino por Volcán de Fuego, es seguro y me gusta porque está solo y limpio” (Isabel 58 años). Dimos vuelta en Volcán Ajusco hacia el oriente, “No tenemos mucho conflicto, veo muy tranquilo, si se descomponen las luminarias, vienen y las reparan, las banquetas están bien, salgo a pasear al perro dos o tres cuabras” (Marina 77 años). Llegamos a Volcán Peña Nevada y giramos hacia el norte. Esta cuadra sigue siendo habitacional, hasta Volcán Cofre de Perote, donde empieza de nuevo la zona industrial que se extiende a lo largo de la avenida El Colli. Aquí dimos vuelta hacia el oriente, de lado izquierdo está la fábrica la

Marinela y la Cigatam, del lado derecho se ven talleres mecánicos y comercios de alimentos. Esta cuadra de noche presenta varias luminarias descompuestas, es una zona oscura. Llegando a avenida Patria dimos vuelta hacia el sur. Toda esta zona es comercial con mucho tráfico de automóviles, autobuses, camiones. Vimos pocos peatones caminar por las banquetas. Aquí hay comercios de todo tipo, talleres, refaccionarias, llanteras, taquerías, OXXO, alitas, billares, venta autos seminuevos, entre otros “En avenida Patria hay mucho joven por los bares, pero no molestan, me siento segura por allí porque hay mucho movimiento, está iluminado” (Evangelina 50 años). Dimos vuelta en Volcán Popocatepetl hacia el poniente, vimos más movimiento de personas sobre todo de clientes hombres que llegan a la refaccionaria, llantera y taller de reparación de impresoras que está en la esquina. “La zona es insegura hasta Periférico, hay mucho robo a peatones y negocios en pleno día sobre avenida Patria (...) hace dos años clausuraron la vecindad de aquí a dos puertas, porque venían a tirar cuerpos (Volcán Popocatepetl esq. avenida Patria) (María 55 años). Caminamos por Popocatepetl es una calle de doble sentido con mucho tráfico. Las banquetas son estrechas, desniveladas y en algunos tramos inexistentes aquí conviven cotos, casas y negocios de diferentes giros “Las lámparas fallan, pero vienen a repararlas, creo que es seguro por aquí, no se escucha nada malo” (Ana 41 años). De noche en esta esquina, se ponen puestos de comida a los que acuden clientes a consumir, se observan autos estacionados en ambos lados de la calle, es una zona iluminada. Llegamos hasta Volcán Citlaltépetl donde giramos de nuevo hacia el sur, aquí hay una tortillería y una papelería del lado izquierdo y enfrente una escuela primaria que abarca toda la cuadra. Se percibe esta zona más sucia y descuidada. En la noche está iluminado, pero igual de solitaria. En la cuadra siguiente hay un salón de eventos del lado derecho y del lado izquierdo casas habitación. Llegamos a Felipe Ruvalcaba y giramos hacia el poniente. Esta avenida tiene tramos de banqueta inexistente y sucia, con mucha basura, lotes baldíos, en frente hay un parque que usan algunos colonos del Colli Urbano para pasear a sus mascotas. Vimos que estaban demoliendo una caseta de vigilancia que era usada como vivienda por indigentes “están tumbando la casa del señor del parque, le llevábamos cobijas” (Araceli X años). “En el parque suelen asaltar a los alumnos del CBTis 38 en la mañana y en la noche” (Refugio 55 años). “Es un problema de todos el recoger basura (...) camino por

Felipe Ruvalcaba, me desespera que haya mucha basura, hay mucho lote abandonado, las banquetas están disparejas” (Ma. Del Socorro 60 años). De noche es una avenida iluminada con pocas lámparas descompuestas, con tráfico vehicular y pocos peatones, tiene departamentos, talleres mecánicos, casas habitación, Conalep, OXXO, Bodega Aurrera, la CFE, el CBTis 38 y puestos de comida. No es una avenida que de noche invite a caminar; hay ciertas partes oscuras, sucias y desniveladas sobre todo en las afueras de las bodegas y talleres mecánicos. La zona del canal presenta vegetación abundante y mucha basura, aunque las luminarias funcionan, en la esquina con Felipe Ruvalcaba hay un lote baldío enrejado lleno de autos descompuestos. En la esquina con Volcán Peña Nevada la avenida se vuelve estrecha y oscura, hay puestos de comida en la banqueta, gente consumiendo y mucho tráfico. Volcán Peña Nevada entre Felipe Ruvalcaba y Volcán Vesubio es un espacio donde se encuentra una vecindad, casas pequeñas, un gran lote baldío con vegetación abundante y tres grúas estacionadas, a diferencia del resto de la colonia, es un lugar que se nota descuidado. En la noche se observa mucho movimiento de vecinos a pesar de la falta de luz.

A lo largo del recorrido diurno por este segmento no se observó gente caminando por las aceras, a excepción de las avenidas Clouthier y Patria. Las pocas mujeres que se ven es porque acuden a la tienda a hacer sus compras, no se ve como en otras colonias, que vayan niños o adolescentes yendo a comprar. Las calles permanecen solas. A lo largo del canal están las bodegas y en las avenidas comercios de todo tipo, el resto es de casas y cotos. De noche el canal cobra vida, se vuelve un punto de reunión para vecinos de la colonia ya que representa el único espacio de recreación y convivencia que existe por allí, también se observan puestos de comida fuera de las casas que atraen a los clientes, niños jugando en algunas calles y un notable incremento de autos estacionados en ambos lados de las calles y dentro de los cotos. En general se observan calles iluminadas con pocas luces descompuestas. En este recorrido nocturno identificamos tres zonas oscuras: Volcán Popocatepetl y el canal, Volcán Popocatepetl y avenida Clouthier y Volcán Vesubio esquina Volcán Peña Nevada.

CAMINATA 4. Volcán Maunaloa - avenida Amado Nervo

Mujeres participantes: 7

Nombres y edades: Andrea 28 años, Alma Rosa 35 años, Silvia 39 años, Alondra 22 años, Guillermina 70 años, Josefina 62 años.

Fecha: 25 de febrero de 2021

Hora: 10:00 am

Clima 25°C

Distancia recorrida: 1.6 km

El recorrido inició en avenida Patria a la altura esq. Volcán Vesubio en dirección al norte. Esta avenida cuenta con banquetas amplias en ambos lados y en buen estado, un camellón con árboles frondosos, muchos locales comerciales de diferentes giros, bastante tráfico y poca gente caminando en las banquetas a esa hora de la mañana. “Camino por aquí todos los días hacia la avenida López Mateos, me intentaron asaltar por el parque de la Calma, (Avenida Patria esq. Osa Mayor) corrí hacia donde estaban unos chavos en la parada del autobús (...) por aquí nunca me ha pasado nada, he oído de asaltos por esta zona, a los negocios, quisieron asaltar esta refaccionaria hace dos meses (avenida Patria esq. Volcán Popocatepetl). De noche es una avenida con mucho tráfico, se observan personas caminando y comiendo en los locales cerca de la avenida Mariano Otero, en el resto de la avenida no se ven peatones, aunque si los hay dentro de los negocios. Durante el día y la noche se forma una larga fila de autos para cargar gasolina en la esquina con Volcán Cofre de Perote. Dimos vuelta hacia el oriente por Volcán Popocatepetl hasta Volcán Etna, se nota del lado derecho que la banqueta es estrecha, con enredaderas y postes de luz que obstruyen el paso. En esta cuadra hay locales comerciales, casas y cotos habitacionales, un terreno bardeado que abarca casi toda la cuadra del lado derecho, y autos estacionados en ambos lados de la calle. En la esquina con Volcán Etna hay una tienda de abarrotes y enfrente un colegio. Las mujeres comentan que en las noches se queda muy solo “he escuchado que asaltan, roban autos o que se quieren meter a robar a las casas” (Josefina 62 años) Josefina y su hija trabajan en la tienda hasta las 3 de la tarde, hora en que se cierra, ellas manifiestan sentirse seguras aquí. La tienda es uno de los pocos puntos de la zona en la que se ven más mujeres que hombres. Dimos vuelta en Volcán Etna hacia el norte, del lado izquierdo

está el colegio privado Ker Liber que abarca toda la cuadra y del lado derecho en la esquina con Volcán Ajusco, hay un templo de la Comunidad Bíblica Ciudad del Sol que estaba cerrado, es una calle solitaria y en este punto empedrada. Giramos por Volcán Ajusco hacia el poniente, hay autos estacionados en ambos lados de la calle, algunos en doble fila debido al taller mecánico. Del lado izquierdo hay bodegas, una panadería de Alta Fibra, un terreno bardeado que llega hasta las esquina con la avenida Patria. Del lado derecho hay un coto, algunas casas y un negocio de materiales de construcción. “Es inseguro por aquí: ha habido robos en el coto y he escuchado que seguido asaltan cerca de la avenida del Colli (...) el alumbrado falla a veces, tardan mucho pero sí vienen a repararlo, tengo desconfianza de la gente desconocida que pasa por aquí” (Alma Rosa 35 años). “Trabajo en la panadería, está tranquilo, pasan las patrullas y nunca me ha pasado nada. Camino por Mariano Otero para ir al trabajo tomo Volcán Paricutín donde está la gasolinera, están los choferes de la grúas que me hacen sentir segura, cuando hay camiones estacionados en la calle les pido que me “echen aguas” porque me bajo a la calle para no pasar por la banqueta” (Silvia 39 años). “Me vengo por la avenida del Colli, esta parte de la colonia está tranquila, nunca me ha pasado nada” (Alondra 22 años). “Tenemos más de 8 días sin luz en la cuadra, dejamos las luces de afuera de las casas prendidas. No me gusta salir por miedo a que nos pase algo. De las 6 de la tarde que cierra el taller, aquí queda sólo. El año pasado hubo muchos rateros por aquí en la cuadra: se metían a los cotos a robar (Guillermina 70 años). Llegamos a avenida Patria donde dimos vuelta hacia el norte hasta Volcán Jorullo, en la esquina hay una gasolinera que siempre tiene fila de autos esperando ser surtidos sobre el carril de baja velocidad. Dimos vuelta nuevamente hacia el oriente en dirección a la avenida Amado Nervo. Volcán Jorullo es una calle empedrada con autos estacionados en ambos lados. Del lado derecho hay casas habitación (todas enrejadas) y bodegas, del lado izquierdo hay un CEDI que abarca casi toda la cuadra, una Comercializadora farmacéutica y cotos casi llegando a Amado Nervo. Aquí de noche es una zona oscura y solitaria debido a luminarias descompuestas. Las banquetas son estrechas y alguna obstruida por postes de luz. No se ven peatones circulando a lo largo de la cuadra. En Amado Nervo dimos vuelta hacia el sur, aquí hay negocios del lado derecho, del lado izquierdo se encuentra el Parque Industrial EBC, el Sams Club, un Superama y un Vips. Por la noche se observa

poca gente caminando en la banqueta, una tienda de abarrotes abierta y un puesto de tacos son lo que atraen a las personas. Llegamos hasta la avenida Mariano Otero y ahí dimos vuelta hacia el poniente, en la esquina con Amado Nervo hay unos edificios de departamentos seguidos de locales comerciales y un lote de autos abandonado. Mariano Otero es una avenida comercial con mucho tráfico y amplias banquetas.

En este recorrido se puede apreciar diferencia socioeconómica con el resto de la colonia por la calidad de construcción de las casas, cotos y edificios de departamentos. Platicamos con mujeres que habitan el segmento y otras que vienen a trabajar a esta zona. Entre unas y otras se aprecia una diferencia en la percepción de seguridad: las mujeres que viven allí se quejan más de la inseguridad, dicen que han sufrido o escuchado de robos a casas habitación, comentan que el alumbrado público falla frecuentemente y que no hay rondines de las patrullas, no suelen salir a caminar por la colonia. Por otra parte, las mujeres que trabajan en la zona y que suelen llegar cuando aún está oscuro, dicen que siempre hay luz, se sienten seguras caminando por las calles y suelen ver patrullas vigilando. Esta zona (Patria-Amado Nervo, Colli-Mariano Otero) es la más solitaria de la colonia. Salvo en las avenidas Patria y Amado Nervo, no se ven peatones circulando por ella. No se percibe convivencia vecinal más que para ir a la tienda de abarrotes la cual cierra a las 3 de la tarde. Es una zona donde gente foránea viene a trabajar o consumir y los vecinos que viven allí no suelen salir de sus casas.

Durante el recorrido nocturno lo más destacable de esta zona es la soledad que prevalece. El poco movimiento que se puede apreciar en las mañanas desaparece por completo en la noche, pareciera que se trata de una zona donde sólo hay tránsito vehicular, sin zonas habitacionales. No existen espacios comunes que favorezcan la convivencia entre vecinos, tampoco hay personas sacando a pasear a sus mascotas. La gente que se observó fue llegando a sus casas en automóvil. En general es una zona bien iluminada, salvo en la avenida del Colli frente a la Cigatam entre Avenida Patria y Volcán Etna, tiene todas las luminarias descompuestas y la esquina de Volcán Etna con Volcán Jorullo.

De noche hay más vida social sobre todo en la parte poniente y centro de la colonia debido a los puestos de comida y las tiendas de abarrotes que permanecen abiertas

hasta tarde. Se observan vecinos sentados en las cocheras o platicando en las banquetas tomando el fresco. El canal es un punto de encuentro entre vecinos porque tiene buena iluminación, aparatos de ejercicio, juegos infantiles, bancas, canchas de fútbol y basquetbol y porque es una de las pocas áreas, sino la única, de convivencia en toda la colonia. La unidad deportiva está sola y no existen parques en todo el polígono. A pesar de la constante queja de la falta de iluminación por parte de los vecinos, durante los recorridos nocturnos no observamos muchas luminarias descompuestas, lo que sí se vio fueron árboles frondosos que obstruyen la iluminación de las calles, así como autos abandonados, sobre todo en la zona poniente. No es una colonia que cuente con infraestructura para personas con alguna discapacidad, adultos mayores y/o mujeres con carriolas o niños pequeños.

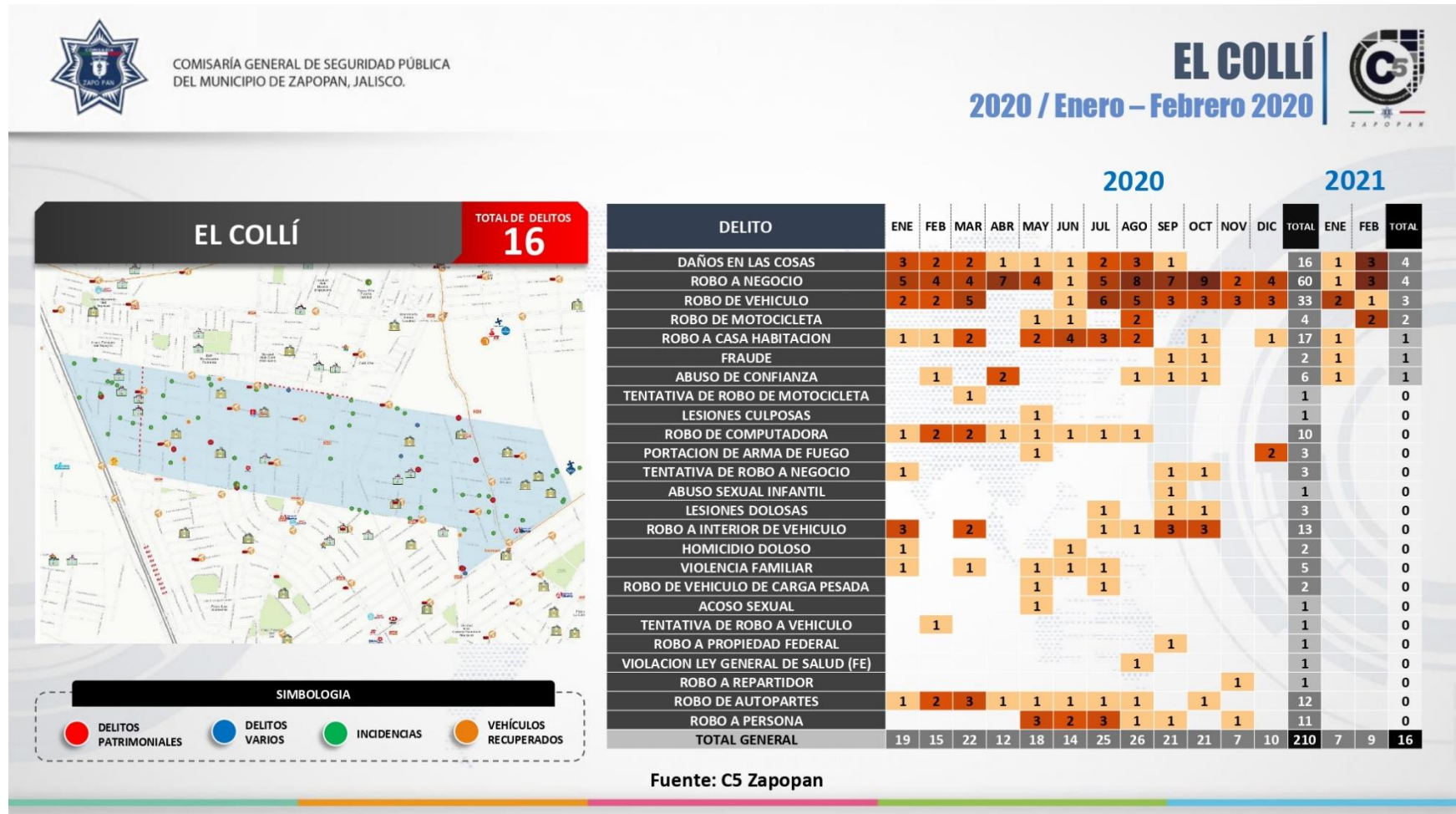
Observaciones generales de caminata colonia El Colli Urbano

Esta es una colonia muy sola tanto de día como de noche, no se trata de una colonia oscura sino más bien de una con banquetas irregulares, inexistentes, con basura. La numeración de las calles es irregular y confusa, aunque las calles en su mayoría cuentan con señalética. A diferencia de los trabajos de campo que realizamos en otras colonias como la Constitución y Santa Margarita, notamos una actitud reacia, poco comunicativa de las mujeres, incluso parca. No desean o les cuesta abrirse para platicar, hay que insistir para que cuenten situaciones específicas de su zona. Cosa que no sucedía con mujeres de otras colonias que se muestran más amigables y cooperativas. A pesar de consultarles de manera reiterada al respecto, el tema del acoso no lo consideran prioritario, más bien se quejan de inseguridad, sobre todo robo a casas habitación, la falta de patrullas y fallas en el alumbrado público. Manifiestan sentirse tranquilas en su entorno porque conocen a sus vecinos, pero no suelen salir a la calle al anochecer.

En la colonia se instalan dos tianguis: en la semana uno se pone los martes sobre la calle volcán Fujiyama (desde avenida del Colli hasta Volcán Vesubio) y el otro los sábados sobre avenida El Colli (desde Volcán de Fuego hasta avenida Copérnico); situación que activa la presencia de mujeres en la calle y que las lleva a socializar más entre sí y a mostrar una actitud más abierta y amable.

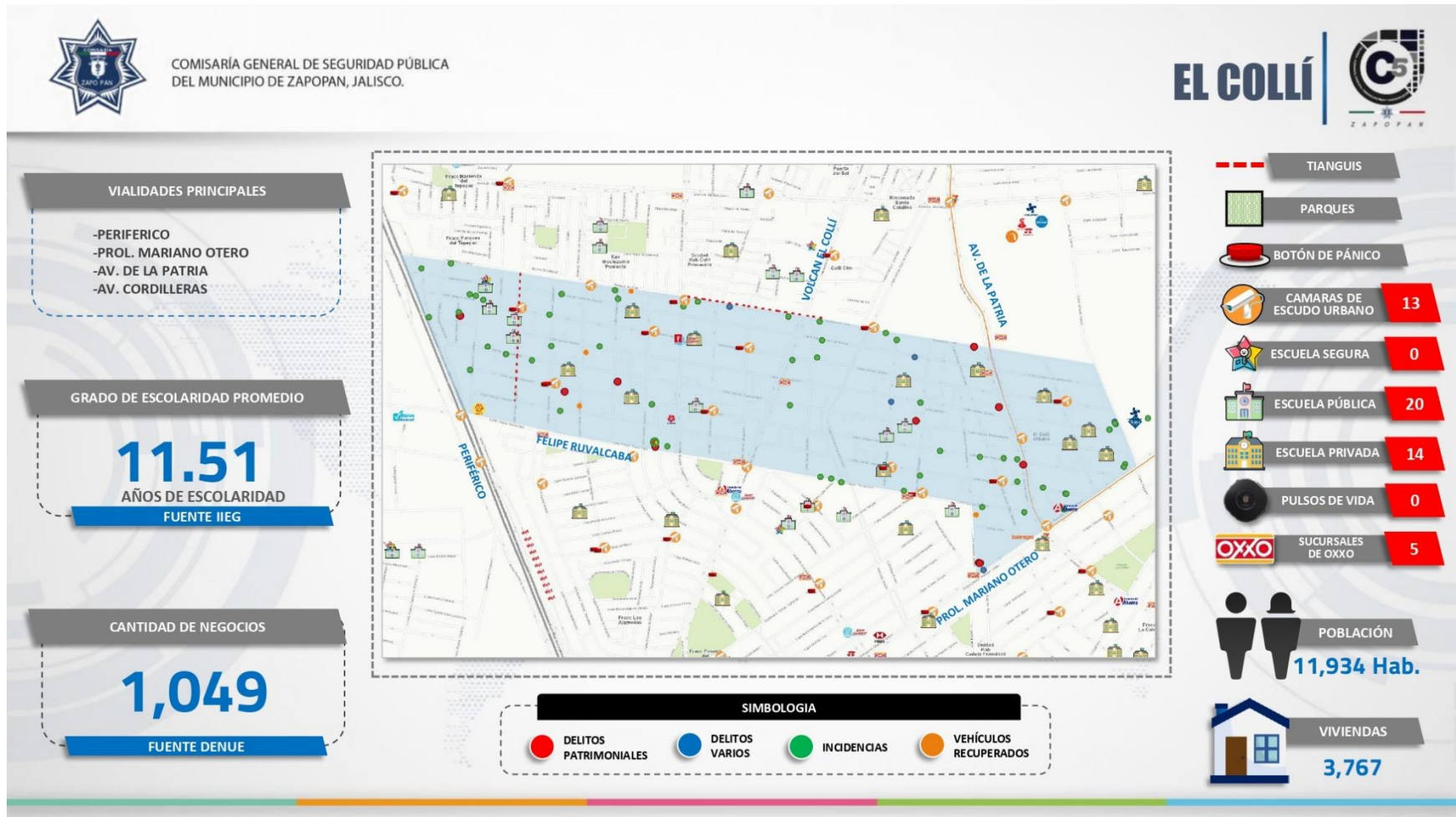
ANEXO 2. REPORTE DE LA COMISARÍA DE ZAPOPAN

Delitos cometidos en el Colli Urbano, enero 2020 a febrero 2021



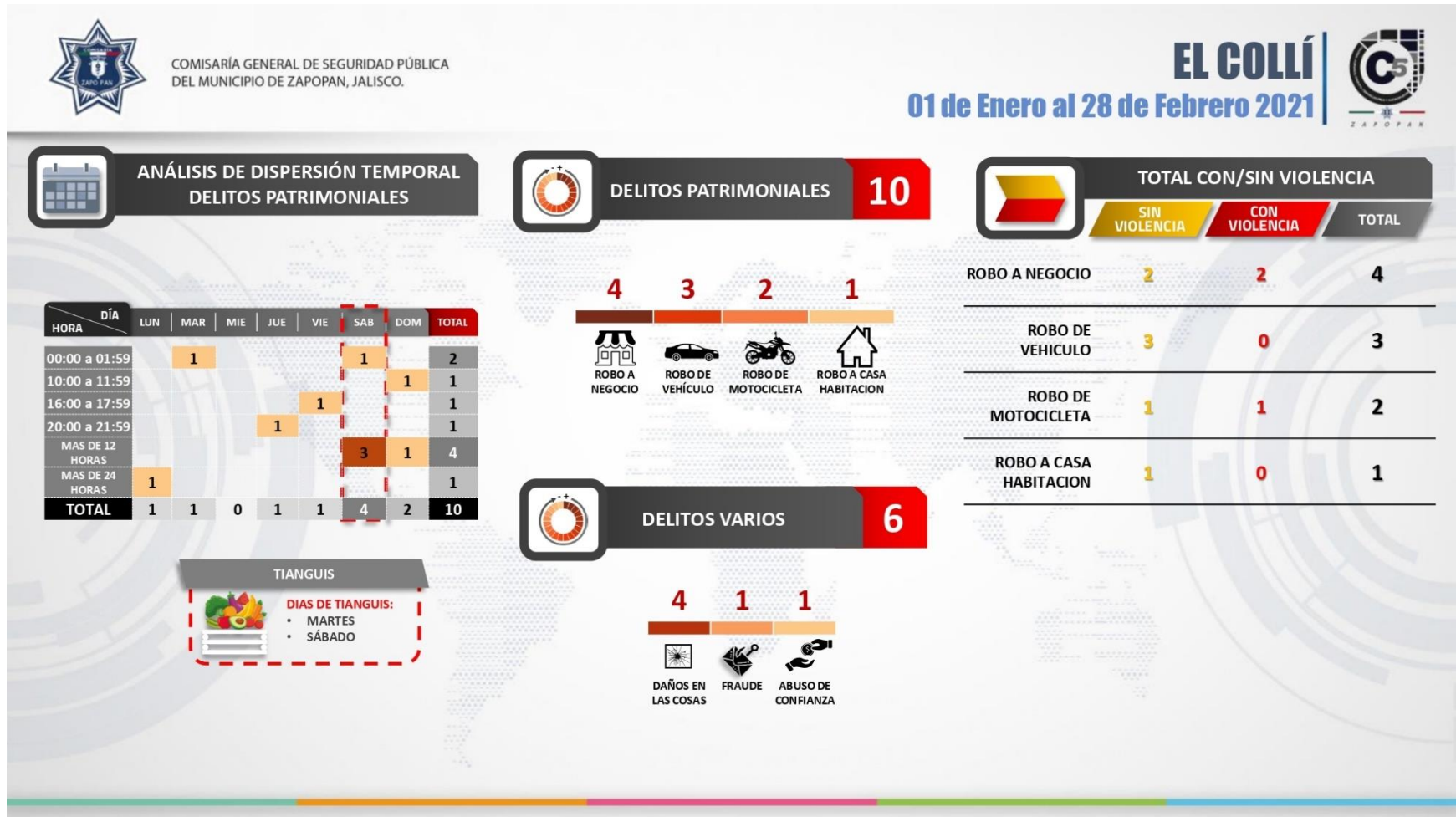
Fuente: Comisaría General de Seguridad Pública del Municipio de Zapopan.

Mapa de delitos e incidentes ocurridos en el Colli Urbano, enero a febrero de 2021



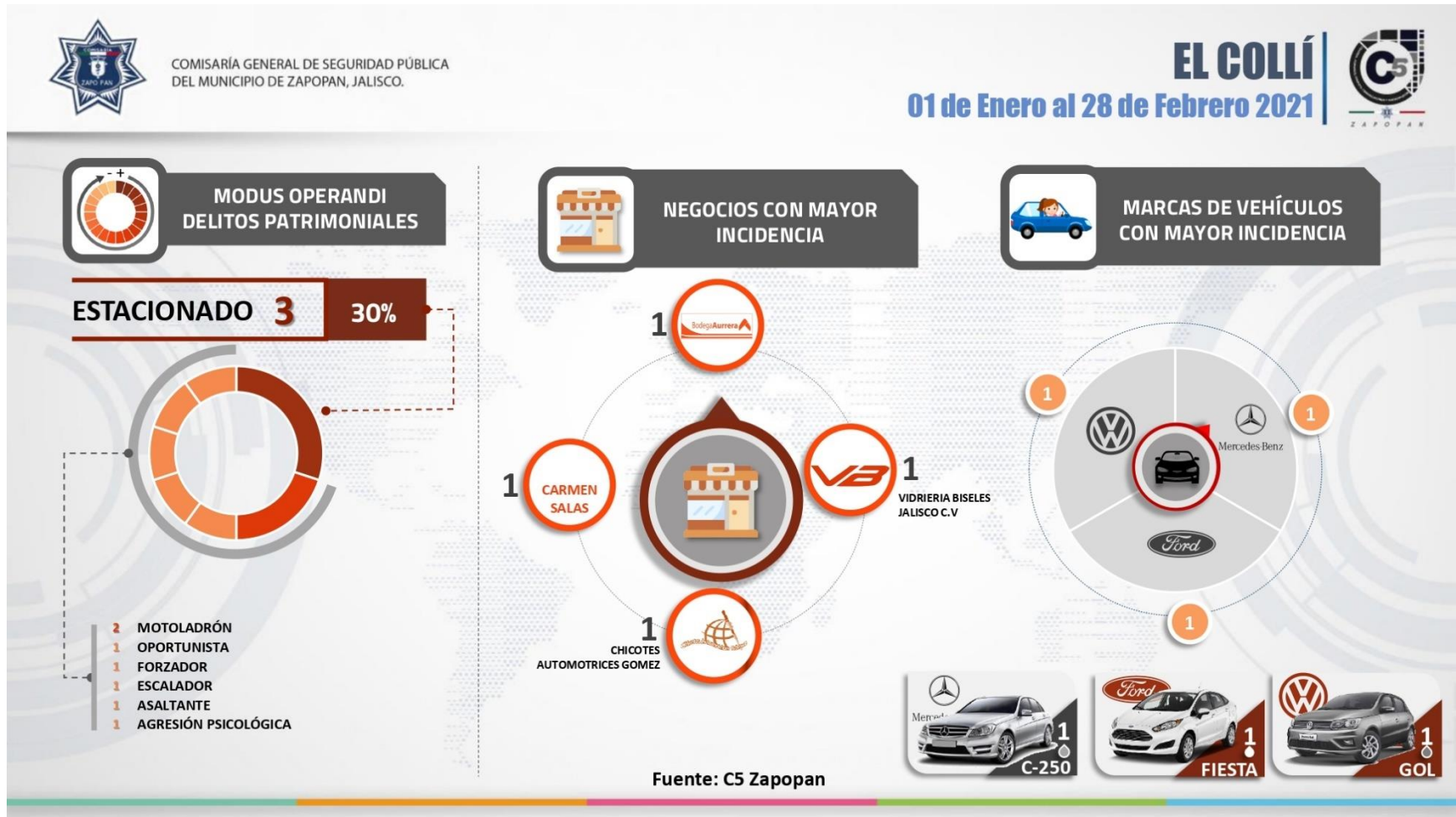
Fuente: Comisaría General de Seguridad Pública del Municipio de Zapopan.

Datos generales sobre delitos ocurridos en el Colli Urbano, enero a febrero de 2021 (dispersión, violencia y número)



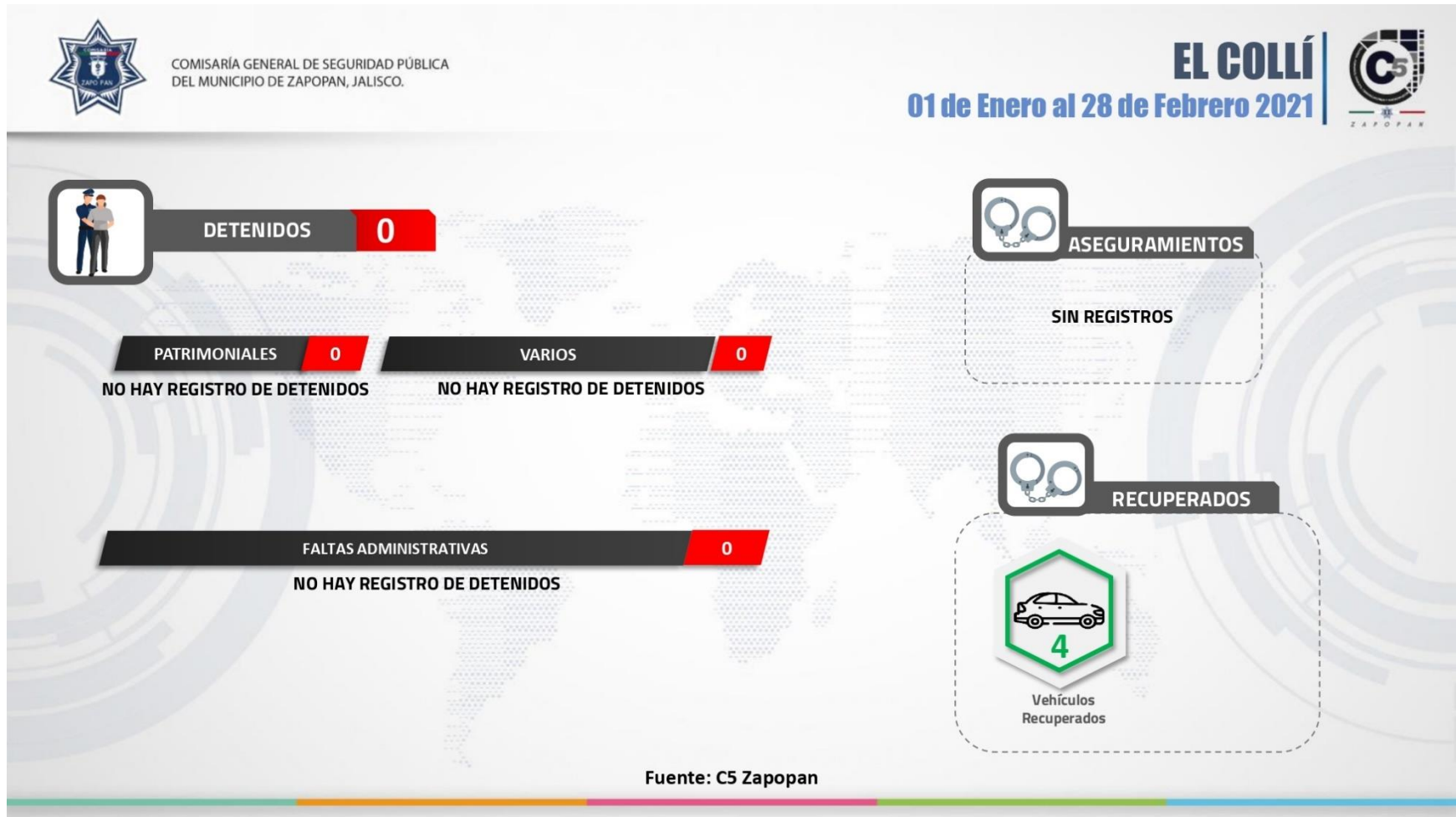
Fuente: Comisaría General de Seguridad Pública del Municipio de Zapopan.

Datos generales sobre delitos ocurridos en el Colli Urbano, enero a febrero de 2021 (modus operandi e incidencia)



Fuente: Comisaría General de Seguridad Pública del Municipio de Zapopan.

Datos generales sobre delitos ocurridos en el Colli Urbano, enero a febrero de 2021 (detenidos, aseguramientos y autos recuperados)



Fuente: Comisaría General de Seguridad Pública del Municipio de Zapopan.



InMujeresZapopan

Instituto Municipal de las **Mujeres** Zapopanas
para la **Igualdad Sustantiva**



Gobierno de
Zapopan

